КАРТА-ПЛАН ТЕРРИТОРИИ

Пояснительная записка

1. Сведения о территории выполнения комплексных кадастровых работ: Мордовия Республика, муниципальный район Ардатовский, сельское поселение Чукальское, село Чукалы13:01:0229002

(наименование субъекта Российской Федерации, муниципального образования, населенного пункта, уникальные учетные номера кадастровых кварталов, иные сведения, позволяющие определить местоположение территории, на которой выполняются комплексные кадастровые работы, например, наименование садоводческого или огороднического некоммерческого товарищества, гаражного кооператива, элемента планировочной структуры)

2. Основания выполнения комплексных кадастровых работ:

Наименование, дата и номер документа, на основании которого выполняются комплексные кадастровые работы: Договор на выполнение комплексных кадастровых работ на территории Чукальского сельского поселения Ардатовского Муниципального района Республики Мордовия №26-1332-Д/0060 от 20.04.2026

3. Дата подготовки карты-плана территории: 23.09.2026

4. Сведения о заказчике(ах) комплексных кадастровых работ:

В отношении юридического лица, органа местного самоуправления муниципального района, муниципального округа или городского округа либо уполномоченного исполнительного органа государственной власти субъекта Российской Федерации:

полное или сокращенное (в случае, если имеется) наименование: Администрация Чукальского сельского поселения Ардатовского муниципапльного района Республики Мордовия

основной государственный регистрационный номер: 1181326007060

идентификационный номер налогоплательщика: 1301001024

В отношении физического лица или представителя физических или юридических лиц:

фамилия, имя, отчество (последнее - при наличии): –

страховой номер индивидуального лицевого счета в системе обязательного пенсионного страхования Российской Федерации (СНИЛС): –

Наименование и реквизиты документа, подтверждающие полномочия представителя заказчика(ов) комплексных кадастровых работ: –

Адрес электронной почты (для направления уведомления о результатах внесения сведений в Единый государственный реестр недвижимости): –

5. Сведения об исполнителе комплексных кадастровых работ:

Полное или сокращенное (в случае, если имеется) наименование и адрес юридического лица, с которым заключен государственный или муниципальный контракт либо договор подряда на выполнение комплексных кадастровых работ: Филиал публично-правовой компании "Роскадастр" по Республике Мордовия (ППК "Роскадастр") 430034, Респ Мордовия, г Саранск, ш Лямбирское, д. 10Б

Фамилия, имя, отчество кадастрового инженера (последнее - при наличии): Каблин Василий Владимировичи основной государственный регистрационный номер кадастрового инженера индивидуального предпринимателя (ОГРНИП): –

Страховой номер индивидуального лицевого счета в системе обязательного пенсионного страхования Российской Федерации (СНИЛС) кадастрового инженера: 16848278020

Уникальный реестровый номер кадастрового инженера в реестре саморегулируемой организации кадастровых инженеров и дата внесения сведений о физическом лице в такой реестр:А-2109,06.02.2026

Полное или (в случае, если имеется) сокращенное наименование саморегулируемой организации кадастровых инженеров, членом которой является кадастровый инженер: СРО Ассоциация "Союз кадастровых инженеров"

Контактный телефон: +78342790224

Почтовый адрес и адрес электронной почты, по которым осуществляется связь с кадастровым инженером: 430034, Респ Мордовия, г Саранск, ш Лямбирское, д. 10Б, okizir13@gmail.com

6.Перечень документов, использованных при подготовке карты-плана территории:

№ п/п	Реквизиты документа				
	Вид	Дата	Номер	Наименование	Иные сведения
1	2	3	4	5	6
1	–	–	–	–	–

7.Пояснения к карте-плану территории:

1. 1. ПОЯСНИТЕЛЬНАЯ ЗАПИСКА.

2. Карта план территории подготовлен на основании кадастрового плана территории №

3. КУВИ-001/2026-110096567 от 15.08.2026 г., выданного Филиалом публично-правовой компании "Роскадастр" по Республике Мордовия, картографического материала масштаба 1:2000 от 01.01.2004 г., подготовленного ФГУП "госземкадастрсъемка" - ВИСХАГИ Северо-Западный филиал, перечня ранее учтенных земельных участков в границах кадастрового квартала 13:01:0229002 № б/н от 01.01.2007 г.

4. 2. СВЕДЕНИЯ ОБ УТОЧНЯЕМЫХ ЗЕМЕЛЬНЫХ УЧАСТКАХ.

5. В результате выполнения комплексных кадастровых работ проведено уточнение местоположения границ 81 земельного участка: 13:01:0229002:1, 13:01:0229002:2, 13:01:0229002:3, 13:01:0229002:4, 13:01:0229002:5, 13:01:0229002:7, 13:01:0229002:10, 13:01:0229002:13, 13:01:0229002:14, 13:01:0229002:15, 13:01:0229002:16, 13:01:0229002:17, 13:01:0229002:19, 13:01:0229002:21, 13:01:0229002:23, 13:01:0229002:26, 13:01:0229002:29, 13:01:0229002:31, 13:01:0229002:32, 13:01:0229002:35, 13:01:0229002:36, 13:01:0229002:38, 13:01:0229002:39, 13:01:0229002:42, 13:01:0229002:47, 13:01:0229002:48, 13:01:0229002:49, 13:01:0229002:50, 13:01:0229002:51, 13:01:0229002:52, 13:01:0229002:53, 13:01:0229002:56, 13:01:0229002:58, 13:01:0229002:59, 13:01:0229002:60, 13:01:0229002:64, 13:01:0229002:65, 13:01:0229002:67, 13:01:0229002:70, 13:01:0229002:71, 13:01:0229002:74, 13:01:0229002:75, 13:01:0229002:78, 13:01:0229002:82, 13:01:0229002:83, 13:01:0229002:84, 13:01:0229002:85, 13:01:0229002:86, 13:01:0229002:87, 13:01:0229002:88, 13:01:0229002:89, 13:01:0229002:90, 13:01:0229002:91, 13:01:0229002:95, 13:01:0229002:96, 13:01:0229002:98, 13:01:0229002:99, 13:01:0229002:102, 13:01:0229002:104, 13:01:0229002:105, 13:01:0229002:106, 13:01:0229002:108, 13:01:0229002:111, 13:01:0229002:113, 13:01:0229002:114, 13:01:0229002:115, 13:01:0229002117, 13:01:0229002:118, 13:01:0229002:121, 13:01:0229002:122, 13:01:0229002:123, 13:01:0229002:127, 13:01:0229002:129, 13:01:0229002:130, 13:01:0229002:132,

13:01:0229002:134, 13:01:0229002:136, 13:01:0229002:138, 13:01:0229002:139, 13:01:0229002:158, 13:01:0229002:159

6. Уточнение местоположения границ земельных участков при выполнении комплексных кадастровых работ осуществляется по правилам, предусмотренных частью 1.1 статьи 43 Федерального закона от 13 июля 2015 г. №218-ФЗ «О государственной регистрации недвижимости», в том числе с использованием, указанных в части 3 статьи 42.6 настоящего Федерального закона. При уточнении границ земельного участка их местоположение определяется исходя из сведений, содержащихся в документе, подтверждающем право на земельный участок, или при отсутствии такого документа исходя из сведений, содержащихся в документах, определявших местоположение границ земельного участка при его образовании. В случае отсутствия в документах сведений о местоположении границ земельного участка его границами считаются границы, существующие на местности 15 лет и более.

7. Данные по границам земельных участков, включенных в данный КПТР, не вызывают сомнений, что подтверждается также ортофотопланом (аэрофотосъемкой в масштабе 1:2000), также документов о правах на землю и документов, содержащих сведения о местоположении границ земельных участков (см. Пояснительная записка п.6.Перечень документов, используемых при подготовке карты-плана территории).

8. 3. СВЕДЕНИЯ ОБ ОБРАЗУЕМЫХ ЗЕМЕЛЬНЫХ УЧАСТКАХ.

9. В результате выполнения комплексных кадастровых работ образование земельных участков не проводилось. На данную территорию утвержденный проект межевания территории отсутствует.

10. 4. СВЕДЕНИЯ ОБ УТОЧНЯЕМЫХ ЗЕМЕЛЬНЫХ УЧАСТКАХ, НЕОБХОДИМЫЕ ДЛЯ ИСПРАВЛЕНИЯ РЕЕСТРОВЫХ ОШИБОК В СВЕДЕНИЯХ О МЕСТОПОЛОЖЕНИИ ИХ ГРАНИЦ.

11. В результате выполнения комплексных кадастровых работ проведено уточнение местоположения границ 2 земельных участков с кадастровым номером: 13:01:0229002:37, 13:01:0229002:135 обеспечивающее исправление реестровых ошибок в сведениях о местоположении границ ввиду того, что фактическое местоположение границ уточняемых земельных участков не соответствует координатам, сведения о которых содержатся в ЕГРН. При уточнении границ земельных участков, обеспечивающем исправление реестровых ошибок в сведениях о местоположении их границ, местоположение таких границ определялось исходя из сведений, содержащихся в документах, определявших местоположение границ земельных участков при их образовании. В ходе проведения комплексных кадастровых работ, были исправлены реестровых ошибки, местоположения границ земельных участков приведены с фактическим использованием.

12. 5. ОПИСАНИЕ МЕСТОПОЛОЖЕНИЯ ЗДАНИЯ, СООРУЖЕНИЯ, ОБЪЕКТА НЕЗАВЕРШЕННОГО СТРОИТЕЛЬСТВА НА ЗЕМЕЛЬНОМ УЧАСТКЕ

13. В результате выполнения комплексных кадастровыхработ уточнено местоположение 105 объектов капительного строительства (далее - ОКС) с кадастровым номером: 13:01:0229002:164, 13:01:0229002:166, 13:01:0229002:170, 13:01:0229002:171, 13:01:0229002:172, 13:01:0229002:173, 13:01:0229002:174, 13:01:0229002:178, 13:01:0229002:179, 13:01:0229002:180, 13:01:0229002:181, 13:01:0229002:183, 13:01:0229002:184, 13:01:0229002:185, 13:01:0229002:187, 13:01:0229002:188, 13:01:0229002:191, 13:01:0229002:194, 13:01:0229002:197, 13:01:0229002:198, 13:01:0229002:199, 13:01:0229002:200, 13:01:0229002:202, 13:01:0229002:206, 13:01:0229002:207, 13:01:0229002:208, 13:01:0229002:209, 13:01:0229002:211, 13:01:0229002:215, 13:01:0229002:216, 13:01:0229002:217, 13:01:0229002:219,

13:01:0229002:220, 13:01:0229002:222, 13:01:0229002:226, 13:01:0229002:227, 13:01:0229002:228, 13:01:0229002:229, 13:01:0229002:231, 13:01:0229002:233, 13:01:0229002:234, 13:01:0229002:235, 13:01:0229002:236, 13:01:0229002:238, 13:01:0229002:240, 13:01:0229002:242, 13:01:0229002:244, 13:01:0229002:245, 13:01:0229002:246, 13:01:0229002:248, 13:01:0229002:251, 13:01:0229002:252, 13:01:0229002:255, 13:01:0229002:256, 13:01:0229002:259, 13:01:0229002:260, 13:01:0229002:261, 13:01:0229002:263, 13:01:0229002:265, 13:01:0229002:268, 13:01:0229002:269, 13:01:0229002:270, 13:01:0229002:271, 13:01:0229002:272, 13:01:0229002:273, 13:01:0229002:275, 13:01:0229002:276, 13:01:0229002:278, 13:01:0229002:279, 13:01:0229002:280, 13:01:0229002:284, 13:01:0229002:285, 13:01:0229002:286, 13:01:0229002:287, 13:01:0229002:288, 13:01:0229002:291, 13:01:0229002:292, 13:01:0229002:293, 13:01:0229002:294, 13:01:0229002:295, 13:01:0229002:299, 13:01:0229002:300, 13:01:0229002:303, 13:01:0229002:305, 13:01:0229002:306, 13:01:0229002:308, 13:01:0229002:310, 13:01:0229002:313, 13:01:0229002:314, 13:01:0229002:319, 13:01:0229002:320, 13:01:0229002:321, 13:01:0229002:322, 13:01:0229002:323, 13:01:0229002:324, 13:01:0229002:325, 13:01:0229002:326, 13:01:0229002:327, 13:01:0229002:328, 13:01:0229002:329, 13:01:0229002:330, 13:01:0229002:331, 13:01:0229002:332, 13:01:0229002:334, 13:01:0229002:340

14. 6. СВЕДЕНИЯ О ЗДАНИЯХ, СООРУЖЕНИЯХ, ОБЪЕКТАХ НЕЗАВЕРШЕННОГО СТРОИТЕЛЬСТВА, НЕОБХОДИМЫЕ ДЛЯ ИСПРАВЛЕНИЯ РЕЕСТРОВЫХ ОШИБОК В СВЕДЕНИЯХ ОБ ОПИСАНИИ ИХ МЕСТОПОЛОЖЕНИЯ

15. В результате выполнения комплексных кадастровых работ было проведено уточнение местоположения границ 1 ОКС, обеспечивающее исправление реестровых ошибок в сведениях о местоположении границ ввиду того, что фактическое местоположение границ ОКС не соответствует координатам, сведения о которых содержатся в ЕГРН. ОКС с кадастровыми номерами 13:01:0229002:453

16. Сведения об использованных средствах измерений:

17. Наименование и обозначение типа средства измерений : Аппаратура геодезическая спутниковая PrinCe i80 Pro, заводской или серийный номер СИ 4454331, номер в Государственном реестре СИ 88291-23, срок свидетельства 20.03.2026 - 19.03.2027, реквизиты свидетельства С-ГСХ/20-03-2026/512962184 от 20.03.2026 действителен до 19.03.2027.

18. Наименование и обозначение типа средства измерений : Аппаратура геодезическая спутниковая PrinCe i90, заводской или серийный номер СИ 3494351, номер в Государственном реестре СИ 78688-20, срок свидетельства 20.03.2026 - 19.03.2027, реквизиты свидетельства С-ГСХ/20-03-2026/512962185 от 20.03.2026 действителен до 19.03.2027.

Сведения о пунктах геодезической сетии средствах измерений

1. Сведения о пунктах геодезической сети:

№п/п	Вид геодезической сети	Название пункта геодезической сети и тип знака	Система координат пункта геодезической сети	Координаты пункта, м		Дата обследования 23.09.2026		
						Сведения о состоянии		
				X	Y	наружного знака	центра пункта	марки центра

						пункта		**пункта**
1	**2**	**3**	**4**	**5**	**6**	**7**	**8**	**9**
1	Геодезическая сеть сгущения	Манадыши 2-е, Пирамида	МСК-13, зона 1	459838.26	1341618.30	утрачен	сохранился	сохранился
2	Астрономо-геодезическая сеть	Кочкурово, Сигнал	МСК-13, зона 1	424047.95	1356001.41	утрачен	сохранился	сохранился
3	Астрономо-геодезическая сеть	Ардатов, Пирамида	МСК-13, зона 1	458531.99	1358616.39	утрачен	сохранился	сохранился
4	Астрономо-геодезическая сеть	Лифановский, Пирамида	МСК-13, зона 1	477212.40	1354286.42	сохранился	сохранился	сохранился

2. Сведения об использованных средствах измерений:

№п/п	**Наименование и обозначение типа средства измерений - прибора (инструмента, аппаратуры)**	**Заводской или серийный номер средства измерений**	**Реквизиты свидетельства о поверке прибора (инструмента, аппаратуры)и(или) срок действия поверки**
1	**2**	**3**	**4**
1	Аппаратура геодезическая спутниковая PrinCe i80 Pro	4454331	С-ГСХ/20-03-2026/512962184 от 20.03.2026 действителен до 19.03.2027
2	Аппаратура геодезическая спутниковая PrinCe i90	3494351	С-ГСХ/20-03-2026/512962185 от 20.03.2026 действителен до 19.03.2027

Сведения об уточняемых земельных участках

1. Сведения о характерных точках границ уточняемого земельного участка с кадастровым номером 13:01:0229002:1

Система координат – **Зона №**–

Обозначение характерных точек границ	Координаты, м				Метод определения координат	Формулы, примененные для расчета средней квадратической погрешности определения координат характерных точек границ (Mt), с подставленными в такие формулы значениями и итоговые (вычисленные) значения Mt, м	Описание закрепления точки
	содержатся в Едином государственном реестре недвижимости		определены в результате выполнения комплексных кадастровых работ				
	X	Y	X	Y			
1	2	3	4	5	6	7	8
–	–	–	–	–	–	–	–

2. Сведения о частях границ уточняемого земельного участка с кадастровым номером 13:01:0229002:1

Обозначение части границ		Горизонтальное проложение (S), м	Описание прохождения части границ	Сведения о согласовании местоположения границ (согласовано/спорное)
от т.	до т.			
1	2	3	4	5
–	–	–	–	–

3. Сведения о характеристиках уточняемого земельного участка с кадастровым номером 13:01:0229002:1

№ п/п	Наименование характеристики земельного участка	Значение характеристики
1	2	3
1.	Сведения об адресе земельного участка	e620be0e-8140-4d90-93f2-18ed0df67589
1.1	Сведения об ином месте нахождения земельного участка, не являющегося объектом адресации, в структурированном виде	–
1.2	Дополнительные сведения о месте нахождения земельного участка	Республика Мордовия, муниципальный район

		Ардатовский, сельское поселение Чукальское, село Чукалы, улица Красноармейская, земельный участок 91
2.	Площадь земельного участка ±величина погрешности определения (вычисления) площади (Р ± ΔР), м^2	–
3.	Формула, примененная для вычисления предельной погрешности определения площади земельного участка с подставленными значениями и итоговые (вычисленные) значения(ΔР), м^2	–
4.	Площадь земельного участка согласно сведениям Единого государственногореестранедвижимости ($Р_{кад}$), м^2	4355
5.	Оценка расхождения Р и $Р_{кад}$ (Р - $Р_{кад}$), м^2	–
6.	Предельные минимальный и максимальный размеры земельного участка ($Р_{мин}$ и $Р_{макс}$), м^2	–
7.	Вид (виды) разрешенного использования	Для ведения личного подсобного хозяйства
7.1	Дополнительные сведения об использовании земельного участка	–
8.	Кадастровый или иной государственный учетный номер (инвентарный) здания, сооружения, объекта незавершенного строительства, расположенного на земельном участке	–
9.	Сведения о земельных участках (землях общего пользования, территории общего пользования), посредством которых обеспечивается доступ	–
10.	Иные сведения	–
4. Пояснения к сведениям об уточняемом земельном участке с кадастровым номером: 13:01:0229002:1		
1.	–	

Сведения об уточняемых земельных участках

1. Сведения о характерных точках границ уточняемого земельного участка с кадастровым номером 13:01:0229002:100

Система координат – **Зона №** –

Обозначение характерных точек границ	Координаты, м				Метод определения координат	Формулы, примененные для расчета средней квадратической погрешности определения координат характерных точек границ (Mt), с подставленными в такие формулы значениями и итоговые (вычисленные) значения Mt, м	Описание закрепления точки
	содержатся в Едином государственном реестре недвижимости		определены в результате выполнения комплексных кадастровых работ				
	X	Y	X	Y			
1	2	3	4	5	6	7	8
–	–	–	–	–	–	–	–

2. Сведения о частях границ уточняемого земельного участка с кадастровым номером 13:01:0229002:100

Обозначение части границ		Горизонтальное проложение (S), м	Описание прохождения части границ	Сведения о согласовании местоположения границ (согласовано/спорное)
от т.	до т.			
1	2	3	4	5
–	–	–	–	–

3. Сведения о характеристиках уточняемого земельного участка с кадастровым номером 13:01:0229002:100

№ п/п	Наименование характеристики земельного участка	Значение характеристики
1	2	3
1.	Сведения об адресе земельного участка	–
1.1	Сведения об ином месте нахождения земельного участка, не являющегося объектом адресации, в структурированном виде	–
1.2	Дополнительные сведения о месте нахождения земельного участка	Республика Мордовия, Ардатовский район, с. Чукалы,

		ул. Красноармейская, дом 163
2.	Площадь земельного участка ±величина погрешности определения (вычисления) площади (Р ± ΔР), м^2	–
3.	Формула, примененная для вычисления предельной погрешности определения площади земельного участка с подставленными значениями и итоговые (вычисленные) значения(ΔР), м^2	–
4.	Площадь земельного участка согласно сведениям Единого государственногореестранедвижимости ($Р_{кад}$), м^2	3900
5.	Оценка расхождения Р и $Р_{кад}$ (Р - $Р_{кад}$), м^2	–
6.	Предельные минимальный и максимальный размеры земельного участка ($Р_{мин}$ и $Р_{макс}$), м^2	–
7.	Вид (виды) разрешенного использования	Для ведения личного подсобного хозяйства
7.1	Дополнительные сведения об использовании земельного участка	–
8.	Кадастровый или иной государственный учетный номер (инвентарный) здания, сооружения, объекта незавершенного строительства, расположенного на земельном участке	–
9.	Сведения о земельных участках (землях общего пользования, территории общего пользования), посредством которых обеспечивается доступ	–
10.	Иные сведения	–
4. Пояснения к сведениям об уточняемом земельном участке с кадастровым номером: 13:01:0229002:100		
1.	–	

Сведения об уточняемых земельных участках

1. Сведения о характерных точках границ уточняемого земельного участка с кадастровым номером 13:01:0229002:103

Система координат – **Зона №**–

Обозначение характерных точек границ	Координаты, м				Метод определения координат	Формулы, примененные для расчета средней квадратической погрешности определения координат характерных точек границ (Mt), с подставленными в такие формулы значениями и итоговые (вычисленные) значения Mt, м	Описание закрепления точки
	содержатся в Едином государственном реестре недвижимости		определены в результате выполнения комплексных кадастровых работ				
	X	Y	X	Y			
1	2	3	4	5	6	7	8
–	–	–	–	–	–	–	–

2. Сведения о частях границ уточняемого земельного участка с кадастровым номером 13:01:0229002:103

Обозначение части границ		Горизонтальное проложение (S), м	Описание прохождения части границ	Сведения о согласовании местоположения границ (согласовано/спорное)
от т.	до т.			
1	2	3	4	5
–	–	–	–	–

3. Сведения о характеристиках уточняемого земельного участка с кадастровым номером 13:01:0229002:103

№ п/п	Наименование характеристики земельного участка	Значение характеристики
1	2	3
1.	Сведения об адресе земельного участка	–
1.1	Сведения об ином месте нахождения земельного участка, не являющегося объектом адресации, в структурированном виде	–
1.2	Дополнительные сведения о месте нахождения земельного участка	Республика Мордовия, Ардатовский район, с. Чукалы,

		ул. Красноармейская, дом 169
2.	Площадь земельного участка ±величина погрешности определения (вычисления) площади (Р ± ΔР), м^2	–
3.	Формула, примененная для вычисления предельной погрешности определения площади земельного участка с подставленными значениями и итоговые (вычисленные) значения(ΔР), м^2	–
4.	Площадь земельного участка согласно сведениям Единого государственногореестранедвижимости ($Р_{кад}$), м^2	4300
5.	Оценка расхождения Р и $Р_{кад}$ (Р - $Р_{кад}$), м^2	–
6.	Предельные минимальный и максимальный размеры земельного участка ($Р_{мин}$ и $Р_{макс}$), м^2	–
7.	Вид (виды) разрешенного использования	Для ведения личного подсобного хозяйства
7.1	Дополнительные сведения об использовании земельного участка	–
8.	Кадастровый или иной государственный учетный номер (инвентарный) здания, сооружения, объекта незавершенного строительства, расположенного на земельном участке	–
9.	Сведения о земельных участках (землях общего пользования, территории общего пользования), посредством которых обеспечивается доступ	–
10.	Иные сведения	–
4. Пояснения к сведениям об уточняемом земельном участке с кадастровым номером: 13:01:0229002:103		
1.	–	

Сведения об уточняемых земельных участках

1. Сведения о характерных точках границ уточняемого земельного участка с кадастровым номером 13:01:0229002:104

Система координат – **Зона №** –

Обозначение характерных точек границ	Координаты, м				Метод определения координат	Формулы, примененные для расчета средней квадратической погрешности определения координат характерных точек границ (Mt), с подставленными в такие формулы значениями и итоговые (вычисленные) значения Mt, м	Описание закрепления точки
	содержатся в Едином государственном реестре недвижимости		определены в результате выполнения комплексных кадастровых работ				
	X	Y	X	Y			
1	2	3	4	5	6	7	8
–	–	–	–	–	–	–	–

2. Сведения о частях границ уточняемого земельного участка с кадастровым номером 13:01:0229002:104

Обозначение части границ		Горизонтальное проложение (S), м	Описание прохождения части границ	Сведения о согласовании местоположения границ (согласовано/спорное)
от т.	до т.			
1	2	3	4	5
–	–	–	–	–

3. Сведения о характеристиках уточняемого земельного участка с кадастровым номером 13:01:0229002:104

№ п/п	Наименование характеристики земельного участка	Значение характеристики
1	2	3
1.	Сведения об адресе земельного участка	aac72955-2aff-470c-90c6-7e6c323b6d2d
1.1	Сведения об ином месте нахождения земельного участка, не являющегося объектом адресации, в структурированном виде	–
1.2	Дополнительные сведения о месте нахождения земельного участка	Республика Мордовия, муниципальный район

		Ардатовский, сельское поселение Чукальское, село Чукалы, улица Красноармейская, земельный участок 171
2.	Площадь земельного участка ±величина погрешности определения (вычисления) площади (Р ± ΔР), м^2	–
3.	Формула, примененная для вычисления предельной погрешности определения площади земельного участка с подставленными значениями и итоговые (вычисленные) значения(ΔР), м^2	–
4.	Площадь земельного участка согласно сведениям Единого государственногореестранедвижимости ($Р_{кад}$), м^2	3800
5.	Оценка расхождения Р и $Р_{кад}$ (Р - $Р_{кад}$), м^2	–
6.	Предельные минимальный и максимальный размеры земельного участка ($Р_{мин}$ и $Р_{макс}$), м^2	–
7.	Вид (виды) разрешенного использования	Для ведения личного подсобного хозяйства
7.1	Дополнительные сведения об использовании земельного участка	–
8.	Кадастровый или иной государственный учетный номер (инвентарный) здания, сооружения, объекта незавершенного строительства, расположенного на земельном участке	–
9.	Сведения о земельных участках (землях общего пользования, территории общего пользования), посредством которых обеспечивается доступ	–
10.	Иные сведения	–
4. Пояснения к сведениям об уточняемом земельном участке с кадастровым номером: 13:01:0229002:104		
1.	–	

Сведения об уточняемых земельных участках

1. Сведения о характерных точках границ уточняемого земельного участка с кадастровым номером 13:01:0229002:107

Система координат – **Зона №** –

Обозначение характерных точек границ	Координаты, м				Метод определения координат	Формулы, примененные для расчета средней квадратической погрешности определения координат характерных точек границ (Mt), с подставленными в такие формулы значениями и итоговые (вычисленные) значения Mt, м	Описание закрепления точки
	содержатся в Едином государственном реестре недвижимости		определены в результате выполнения комплексных кадастровых работ				
	X	Y	X	Y			
1	2	3	4	5	6	7	8
–	–	–	–	–	–	–	–

2. Сведения о частях границ уточняемого земельного участка с кадастровым номером 13:01:0229002:107

Обозначение части границ		Горизонтальное проложение (S), м	Описание прохождения части границ	Сведения о согласовании местоположения границ (согласовано/спорное)
от т.	до т.			
1	2	3	4	5
–	–	–	–	–

3. Сведения о характеристиках уточняемого земельного участка с кадастровым номером 13:01:0229002:107

№ п/п	Наименование характеристики земельного участка	Значение характеристики
1	2	3
1.	Сведения об адресе земельного участка	cb82c1e4-ae8d-40f4-9e2b-547d9ee48e8a
1.1	Сведения об ином месте нахождения земельного участка, не являющегося объектом адресации, в структурированном виде	–
1.2	Дополнительные сведения о месте нахождения земельного участка	Республика Мордовия, Ардатовский муниципальный

		район, Чукальское сельское поселение, село Чукалы, улица Красноармейская, земельный участок 177
2.	Площадь земельного участка ±величина погрешности определения (вычисления) площади (Р ± ΔР), м^2	–
3.	Формула, примененная для вычисления предельной погрешности определения площади земельного участка с подставленными значениями и итоговые (вычисленные) значения(ΔР), м^2	–
4.	Площадь земельного участка согласно сведениям Единого государственногореестранедвижимости ($Р_{кад}$), м^2	4700
5.	Оценка расхождения Р и $Р_{кад}$ (Р - $Р_{кад}$), м^2	–
6.	Предельные минимальный и максимальный размеры земельного участка ($Р_{мин}$ и $Р_{макс}$), м^2	–
7.	Вид (виды) разрешенного использования	Для ведения личного подсобного хозяйства
7.1	Дополнительные сведения об использовании земельного участка	–
8.	Кадастровый или иной государственный учетный номер (инвентарный) здания, сооружения, объекта незавершенного строительства, расположенного на земельном участке	–
9.	Сведения о земельных участках (землях общего пользования, территории общего пользования), посредством которых обеспечивается доступ	–
10.	Иные сведения	–
4. Пояснения к сведениям об уточняемом земельном участке с кадастровым номером: 13:01:0229002:107		
1.	–	

Сведения об уточняемых земельных участках

1. Сведения о характерных точках границ уточняемого земельного участка с кадастровым номером 13:01:0229002:108

Система координат – **Зона №** –

Обозначение характерных точек границ	Координаты, м				Метод определения координат	Формулы, примененные для расчета средней квадратической погрешности определения координат характерных точек границ (Mt), с подставленными в такие формулы значениями и итоговые (вычисленные) значения Mt, м	Описание закрепления точки
	содержатся в Едином государственном реестре недвижимости		определены в результате выполнения комплексных кадастровых работ				
	X	Y	X	Y			
1	2	3	4	5	6	7	8
–	–	–	–	–	–	–	–

2. Сведения о частях границ уточняемого земельного участка с кадастровым номером 13:01:0229002:108

Обозначение части границ		Горизонтальное проложение (S), м	Описание прохождения части границ	Сведения о согласовании местоположения границ (согласовано/спорное)
от т.	до т.			
1	2	3	4	5
–	–	–	–	–

3. Сведения о характеристиках уточняемого земельного участка с кадастровым номером 13:01:0229002:108

№ п/п	Наименование характеристики земельного участка	Значение характеристики
1	2	3
1.	Сведения об адресе земельного участка	aac72955-2aff-470c-90c6-7e6c323b6d2d
1.1	Сведения об ином месте нахождения земельного участка, не являющегося объектом адресации, в структурированном виде	–
1.2	Дополнительные сведения о месте нахождения земельного участка	Республика Мордовия, Ардатовский муниципальный

		район, Чукальское сельское поселение, с. Чукалы, ул. Красноармейская, 179
2.	Площадь земельного участка ±величина погрешности определения (вычисления) площади (Р ± ΔР), м^2	–
3.	Формула, примененная для вычисления предельной погрешности определения площади земельного участка с подставленными значениями и итоговые (вычисленные) значения(ΔР), м^2	–
4.	Площадь земельного участка согласно сведениям Единого государственногореестранедвижимости ($Р_{кад}$), м^2	4700
5.	Оценка расхождения Р и $Р_{кад}$ (Р - $Р_{кад}$), м^2	–
6.	Предельные минимальный и максимальный размеры земельного участка ($Р_{мин}$ и $Р_{макс}$), м^2	–
7.	Вид (виды) разрешенного использования	Для ведения личного подсобного хозяйства
7.1	Дополнительные сведения об использовании земельного участка	–
8.	Кадастровый или иной государственный учетный номер (инвентарный) здания, сооружения, объекта незавершенного строительства, расположенного на земельном участке	–
9.	Сведения о земельных участках (землях общего пользования, территории общего пользования), посредством которых обеспечивается доступ	–
10.	Иные сведения	–
4. Пояснения к сведениям об уточняемом земельном участке с кадастровым номером: 13:01:0229002:108		
1.	–	

Сведения об уточняемых земельных участках

1. Сведения о характерных точках границ уточняемого земельного участка с кадастровым номером 13:01:0229002:109

Система координат – **Зона №**–

Обозначение характерных точек границ	Координаты, м				Метод определения координат	Формулы, примененные для расчета средней квадратической погрешности определения координат характерных точек границ (Mt), с подставленными в такие формулы значениями и итоговые (вычисленные) значения Mt, м	Описание закрепления точки
	содержатся в Едином государственном реестре недвижимости		определены в результате выполнения комплексных кадастровых работ				
	X	Y	X	Y			
1	2	3	4	5	6	7	8
–	–	–	–	–	–	–	–

2. Сведения о частях границ уточняемого земельного участка с кадастровым номером 13:01:0229002:109

Обозначение части границ		Горизонтальное проложение (S), м	Описание прохождения части границ	Сведения о согласовании местоположения границ (согласовано/спорное)
от т.	до т.			
1	2	3	4	5
–	–	–	–	–

3. Сведения о характеристиках уточняемого земельного участка с кадастровым номером 13:01:0229002:109

№ п/п	Наименование характеристики земельного участка	Значение характеристики
1	2	3
1.	Сведения об адресе земельного участка	–
1.1	Сведения об ином месте нахождения земельного участка, не являющегося объектом адресации, в структурированном виде	–
1.2	Дополнительные сведения о месте нахождения земельного участка	Республика Мордовия, Ардатовский район, с. Чукалы,

		ул. Красноармейская, дом 181
2.	Площадь земельного участка ±величина погрешности определения (вычисления) площади (Р ± ΔР), м^2	–
3.	Формула, примененная для вычисления предельной погрешности определения площади земельного участка с подставленными значениями и итоговые (вычисленные) значения(ΔР), м^2	–
4.	Площадь земельного участка согласно сведениям Единого государственногореестранедвижимости ($Р_{кад}$), м^2	4000
5.	Оценка расхождения Р и $Р_{кад}$ (Р - $Р_{кад}$), м^2	–
6.	Предельные минимальный и максимальный размеры земельного участка ($Р_{мин}$ и $Р_{макс}$), м^2	–
7.	Вид (виды) разрешенного использования	Для ведения личного подсобного хозяйства
7.1	Дополнительные сведения об использовании земельного участка	–
8.	Кадастровый или иной государственный учетный номер (инвентарный) здания, сооружения, объекта незавершенного строительства, расположенного на земельном участке	–
9.	Сведения о земельных участках (землях общего пользования, территории общего пользования), посредством которых обеспечивается доступ	–
10.	Иные сведения	–
4. Пояснения к сведениям об уточняемом земельном участке с кадастровым номером: 13:01:0229002:109		
1.	–	

Сведения об уточняемых земельных участках

1. Сведения о характерных точках границ уточняемого земельного участка с кадастровым номером 13:01:0229002:112

Система координат – **Зона №**–

Обозначение характерных точек границ	Координаты, м				Метод определения координат	Формулы, примененные для расчета средней квадратической погрешности определения координат характерных точек границ (Mt), с подставленными в такие формулы значениями и итоговые (вычисленные) значения Mt, м	Описание закрепления точки
	содержатся в Едином государственном реестре недвижимости		определены в результате выполнения комплексных кадастровых работ				
	X	Y	X	Y			
1	2	3	4	5	6	7	8
–	–	–	–	–	–	–	–

2. Сведения о частях границ уточняемого земельного участка с кадастровым номером 13:01:0229002:112

Обозначение части границ		Горизонтальное проложение (S), м	Описание прохождения части границ	Сведения о согласовании местоположения границ (согласовано/спорное)
от т.	до т.			
1	2	3	4	5
–	–	–	–	–

3. Сведения о характеристиках уточняемого земельного участка с кадастровым номером 13:01:0229002:112

№ п/п	Наименование характеристики земельного участка	Значение характеристики
1	2	3
1.	Сведения об адресе земельного участка	–
1.1	Сведения об ином месте нахождения земельного участка, не являющегося объектом адресации, в структурированном виде	–
1.2	Дополнительные сведения о месте нахождения земельного участка	Республика Мордовия, Ардатовский район, с. Чукалы,

		ул. Красноармейская, дом 187
2.	Площадь земельного участка ±величина погрешности определения (вычисления) площади (Р ± ΔР), м^2	–
3.	Формула, примененная для вычисления предельной погрешности определения площади земельного участка с подставленными значениями и итоговые (вычисленные) значения(ΔР), м^2	–
4.	Площадь земельного участка согласно сведениям Единого государственногореестранедвижимости ($Р_{кад}$), м^2	4100
5.	Оценка расхождения Р и $Р_{кад}$ (Р - $Р_{кад}$), м^2	–
6.	Предельные минимальный и максимальный размеры земельного участка ($Р_{мин}$ и $Р_{макс}$), м^2	–
7.	Вид (виды) разрешенного использования	Для ведения личного подсобного хозяйства
7.1	Дополнительные сведения об использовании земельного участка	–
8.	Кадастровый или иной государственный учетный номер (инвентарный) здания, сооружения, объекта незавершенного строительства, расположенного на земельном участке	–
9.	Сведения о земельных участках (землях общего пользования, территории общего пользования), посредством которых обеспечивается доступ	–
10.	Иные сведения	–
4. Пояснения к сведениям об уточняемом земельном участке с кадастровым номером: 13:01:0229002:112		
1.	–	

Сведения об уточняемых земельных участках

1. Сведения о характерных точках границ уточняемого земельного участка с кадастровым номером 13:01:0229002:114

Система координат – **Зона №** –

Обозначение характерных точек границ	Координаты, м				Метод определения координат	Формулы, примененные для расчета средней квадратической погрешности определения координат характерных точек границ (Mt), с подставленными в такие формулы значениями и итоговые (вычисленные) значения Mt, м	Описание закрепления точки
	содержатся в Едином государственном реестре недвижимости		определены в результате выполнения комплексных кадастровых работ				
	X	Y	X	Y			
1	2	3	4	5	6	7	8
–	–	–	–	–	–	–	–

2. Сведения о частях границ уточняемого земельного участка с кадастровым номером 13:01:0229002:114

Обозначение части границ		Горизонтальное проложение (S), м	Описание прохождения части границ	Сведения о согласовании местоположения границ (согласовано/спорное)
от т.	до т.			
1	2	3	4	5
–	–	–	–	–

3. Сведения о характеристиках уточняемого земельного участка с кадастровым номером 13:01:0229002:114

№ п/п	Наименование характеристики земельного участка	Значение характеристики
1	2	3
1.	Сведения об адресе земельного участка	aac72955-2aff-470c-90c6-7e6c323b6d2d
1.1	Сведения об ином месте нахождения земельного участка, не являющегося объектом адресации, в структурированном виде	–
1.2	Дополнительные сведения о месте нахождения земельного участка	Республика Мордовия, Ардатовский муниципальный

		район, Чукальское сельское поселение, с. Чукалы, ул. Красноармейская, 2
2.	Площадь земельного участка ±величина погрешности определения (вычисления) площади (Р ± ΔР), м^2	–
3.	Формула, примененная для вычисления предельной погрешности определения площади земельного участка с подставленными значениями и итоговые (вычисленные) значения(ΔР), м^2	–
4.	Площадь земельного участка согласно сведениям Единого государственногореестранедвижимости ($Р_{кад}$), м^2	3500
5.	Оценка расхождения Р и $Р_{кад}$ (Р - $Р_{кад}$), м^2	–
6.	Предельные минимальный и максимальный размеры земельного участка ($Р_{мин}$ и $Р_{макс}$), м^2	–
7.	Вид (виды) разрешенного использования	Для ведения личного подсобного хозяйства
7.1	Дополнительные сведения об использовании земельного участка	–
8.	Кадастровый или иной государственный учетный номер (инвентарный) здания, сооружения, объекта незавершенного строительства, расположенного на земельном участке	–
9.	Сведения о земельных участках (землях общего пользования, территории общего пользования), посредством которых обеспечивается доступ	–
10.	Иные сведения	–
4. Пояснения к сведениям об уточняемом земельном участке с кадастровым номером: 13:01:0229002:114		
1.	–	

Сведения об уточняемых земельных участках

1. Сведения о характерных точках границ уточняемого земельного участка с кадастровым номером 13:01:0229002:116

Система координат – **Зона №** –

Обозначение характерных точек границ	Координаты, м				Метод определения координат	Формулы, примененные для расчета средней квадратической погрешности определения координат характерных точек границ (Mt), с подставленными в такие формулы значениями и итоговые (вычисленные) значения Mt, м	Описание закрепления точки
	содержатся в Едином государственном реестре недвижимости		определены в результате выполнения комплексных кадастровых работ				
	X	Y	X	Y			
1	2	3	4	5	6	7	8
–	–	–	–	–	–	–	–

2. Сведения о частях границ уточняемого земельного участка с кадастровым номером 13:01:0229002:116

Обозначение части границ		Горизонтальное проложение (S), м	Описание прохождения части границ	Сведения о согласовании местоположения границ (согласовано/спорное)
от т.	до т.			
1	2	3	4	5
–	–	–	–	–

3. Сведения о характеристиках уточняемого земельного участка с кадастровым номером 13:01:0229002:116

№ п/п	Наименование характеристики земельного участка	Значение характеристики
1	2	3
1.	Сведения об адресе земельного участка	–
1.1	Сведения об ином месте нахождения земельного участка, не являющегося объектом адресации, в структурированном виде	–
1.2	Дополнительные сведения о месте нахождения земельного участка	Республика Мордовия, Ардатовский район, с. Чукалы,

		ул. Красноармейская, дом 6
2.	Площадь земельного участка ±величина погрешности определения (вычисления) площади (Р ± ΔР), м^2	–
3.	Формула, примененная для вычисления предельной погрешности определения площади земельного участка с подставленными значениями и итоговые (вычисленные) значения(ΔР), м^2	–
4.	Площадь земельного участка согласно сведениям Единого государственногореестранедвижимости ($Р_{кад}$), м^2	2200
5.	Оценка расхождения Р и $Р_{кад}$ (Р - $Р_{кад}$), м^2	–
6.	Предельные минимальный и максимальный размеры земельного участка ($Р_{мин}$ и $Р_{макс}$), м^2	–
7.	Вид (виды) разрешенного использования	Для ведения личного подсобного хозяйства
7.1	Дополнительные сведения об использовании земельного участка	–
8.	Кадастровый или иной государственный учетный номер (инвентарный) здания, сооружения, объекта незавершенного строительства, расположенного на земельном участке	–
9.	Сведения о земельных участках (землях общего пользования, территории общего пользования), посредством которых обеспечивается доступ	–
10.	Иные сведения	–
4. Пояснения к сведениям об уточняемом земельном участке с кадастровым номером: 13:01:0229002:116		
1.	–	

Сведения об уточняемых земельных участках

1. Сведения о характерных точках границ уточняемого земельного участка с кадастровым номером 13:01:0229002:117

Система координат – **Зона №** –

Обозначение характерных точек границ	Координаты, м				Метод определения координат	Формулы, примененные для расчета средней квадратической погрешности определения координат характерных точек границ (Mt), с подставленными в такие формулы значениями и итоговые (вычисленные) значения Mt, м	Описание закрепления точки
	содержатся в Едином государственном реестре недвижимости		определены в результате выполнения комплексных кадастровых работ				
	X	Y	X	Y			
1	2	3	4	5	6	7	8
–	–	–	–	–	–	–	–

2. Сведения о частях границ уточняемого земельного участка с кадастровым номером 13:01:0229002:117

Обозначение части границ		Горизонтальное проложение (S), м	Описание прохождения части границ	Сведения о согласовании местоположения границ (согласовано/спорное)
от т.	до т.			
1	2	3	4	5
–	–	–	–	–

3. Сведения о характеристиках уточняемого земельного участка с кадастровым номером 13:01:0229002:117

№ п/п	Наименование характеристики земельного участка	Значение характеристики
1	2	3
1.	Сведения об адресе земельного участка	aac72955-2aff-470c-90c6-7e6c323b6d2d
1.1	Сведения об ином месте нахождения земельного участка, не являющегося объектом адресации, в структурированном виде	–
1.2	Дополнительные сведения о месте нахождения земельного участка	Республика Мордовия, Ардатовский муниципальный

		район, Чукальское сельское поселение, с. Чукалы, ул. Красноармейская, 8
2.	Площадь земельного участка ±величина погрешности определения (вычисления) площади (Р ± ΔР), м^2	–
3.	Формула, примененная для вычисления предельной погрешности определения площади земельного участка с подставленными значениями и итоговые (вычисленные) значения(ΔР), м^2	–
4.	Площадь земельного участка согласно сведениям Единого государственногореестранедвижимости ($Р_{кад}$), м^2	2700
5.	Оценка расхождения Р и $Р_{кад}$ (Р - $Р_{кад}$), м^2	–
6.	Предельные минимальный и максимальный размеры земельного участка ($Р_{мин}$ и $Р_{макс}$), м^2	–
7.	Вид (виды) разрешенного использования	Для ведения личного подсобного хозяйства
7.1	Дополнительные сведения об использовании земельного участка	–
8.	Кадастровый или иной государственный учетный номер (инвентарный) здания, сооружения, объекта незавершенного строительства, расположенного на земельном участке	–
9.	Сведения о земельных участках (землях общего пользования, территории общего пользования), посредством которых обеспечивается доступ	–
10.	Иные сведения	–
4. Пояснения к сведениям об уточняемом земельном участке с кадастровым номером: 13:01:0229002:117		
1.	–	

Сведения об уточняемых земельных участках

1. Сведения о характерных точках границ уточняемого земельного участка с кадастровым номером 13:01:0229002:118

Система координат – **Зона №** –

Обозначение характерных точек границ	Координаты, м				Метод определения координат	Формулы, примененные для расчета средней квадратической погрешности определения координат характерных точек границ (Mt), с подставленными в такие формулы значениями и итоговые (вычисленные) значения Mt, м	Описание закрепления точки
	содержатся в Едином государственном реестре недвижимости		определены в результате выполнения комплексных кадастровых работ				
	X	Y	X	Y			
1	2	3	4	5	6	7	8
–	–	–	–	–	–	–	–

2. Сведения о частях границ уточняемого земельного участка с кадастровым номером 13:01:0229002:118

Обозначение части границ		Горизонтальное проложение (S), м	Описание прохождения части границ	Сведения о согласовании местоположения границ (согласовано/спорное)
от т.	до т.			
1	2	3	4	5
–	–	–	–	–

3. Сведения о характеристиках уточняемого земельного участка с кадастровым номером 13:01:0229002:118

№ п/п	Наименование характеристики земельного участка	Значение характеристики
1	2	3
1.	Сведения об адресе земельного участка	–
1.1	Сведения об ином месте нахождения земельного участка, не являющегося объектом адресации, в структурированном виде	–
1.2	Дополнительные сведения о месте нахождения земельного участка	Республика Мордовия, Ардатовский район, с. Чукалы,

		ул. Красноармейская, дом 10
2.	Площадь земельного участка ±величина погрешности определения (вычисления) площади (Р ± ΔР), м^2	–
3.	Формула, примененная для вычисления предельной погрешности определения площади земельного участка с подставленными значениями и итоговые (вычисленные) значения(ΔР), м^2	–
4.	Площадь земельного участка согласно сведениям Единого государственногореестранедвижимости ($Р_{кад}$), м^2	3100
5.	Оценка расхождения Р и $Р_{кад}$ (Р - $Р_{кад}$), м^2	–
6.	Предельные минимальный и максимальный размеры земельного участка ($Р_{мин}$ и $Р_{макс}$), м^2	–
7.	Вид (виды) разрешенного использования	Для ведения личного подсобного хозяйства
7.1	Дополнительные сведения об использовании земельного участка	–
8.	Кадастровый или иной государственный учетный номер (инвентарный) здания, сооружения, объекта незавершенного строительства, расположенного на земельном участке	–
9.	Сведения о земельных участках (землях общего пользования, территории общего пользования), посредством которых обеспечивается доступ	–
10.	Иные сведения	–
4. Пояснения к сведениям об уточняемом земельном участке с кадастровым номером: 13:01:0229002:118		
1.	–	

Сведения об уточняемых земельных участках

1. Сведения о характерных точках границ уточняемого земельного участка с кадастровым номером 13:01:0229002:120

Система координат – **Зона №** –

Обозначение характерных точек границ	Координаты, м				Метод определения координат	Формулы, примененные для расчета средней квадратической погрешности определения координат характерных точек границ (Mt), с подставленными в такие формулы значениями и итоговые (вычисленные) значения Mt, м	Описание закрепления точки
	содержатся в Едином государственном реестре недвижимости		определены в результате выполнения комплексных кадастровых работ				
	X	Y	X	Y			
1	2	3	4	5	6	7	8
–	–	–	–	–	–	–	–

2. Сведения о частях границ уточняемого земельного участка с кадастровым номером 13:01:0229002:120

Обозначение части границ		Горизонтальное проложение (S), м	Описание прохождения части границ	Сведения о согласовании местоположения границ (согласовано/спорное)
от т.	до т.			
1	2	3	4	5
–	–	–	–	–

3. Сведения о характеристиках уточняемого земельного участка с кадастровым номером 13:01:0229002:120

№ п/п	Наименование характеристики земельного участка	Значение характеристики
1	2	3
1.	Сведения об адресе земельного участка	–
1.1	Сведения об ином месте нахождения земельного участка, не являющегося объектом адресации, в структурированном виде	–
1.2	Дополнительные сведения о месте нахождения земельного участка	Республика Мордовия, Ардатовский район, с. Чукалы,

		ул. Красноармейская, дом 14
2.	Площадь земельного участка ±величина погрешности определения (вычисления) площади (Р ± ΔР), м^2	–
3.	Формула, примененная для вычисления предельной погрешности определения площади земельного участка с подставленными значениями и итоговые (вычисленные) значения(ΔР), м^2	–
4.	Площадь земельного участка согласно сведениям Единого государственногореестранедвижимости ($Р_{кад}$), м^2	4500
5.	Оценка расхождения Р и $Р_{кад}$ (Р - $Р_{кад}$), м^2	–
6.	Предельные минимальный и максимальный размеры земельного участка ($Р_{мин}$ и $Р_{макс}$), м^2	–
7.	Вид (виды) разрешенного использования	Для ведения личного подсобного хозяйства
7.1	Дополнительные сведения об использовании земельного участка	–
8.	Кадастровый или иной государственный учетный номер (инвентарный) здания, сооружения, объекта незавершенного строительства, расположенного на земельном участке	–
9.	Сведения о земельных участках (землях общего пользования, территории общего пользования), посредством которых обеспечивается доступ	–
10.	Иные сведения	–
4. Пояснения к сведениям об уточняемом земельном участке с кадастровым номером: 13:01:0229002:120		
1.	–	

Сведения об уточняемых земельных участках

1. Сведения о характерных точках границ уточняемого земельного участка с кадастровым номером 13:01:0229002:122

Система координат – **Зона №** –

Обозначение характерных точек границ	Координаты, м				Метод определения координат	Формулы, примененные для расчета средней квадратической погрешности определения координат характерных точек границ (Mt), с подставленными в такие формулы значениями и итоговые (вычисленные) значения Mt, м	Описание закрепления точки
	содержатся в Едином государственном реестре недвижимости		определены в результате выполнения комплексных кадастровых работ				
	X	Y	X	Y			
1	2	3	4	5	6	7	8
–	–	–	–	–	–	–	–

2. Сведения о частях границ уточняемого земельного участка с кадастровым номером 13:01:0229002:122

Обозначение части границ		Горизонтальное проложение (S), м	Описание прохождения части границ	Сведения о согласовании местоположения границ (согласовано/спорное)
от т.	до т.			
1	2	3	4	5
–	–	–	–	–

3. Сведения о характеристиках уточняемого земельного участка с кадастровым номером 13:01:0229002:122

№ п/п	Наименование характеристики земельного участка	Значение характеристики
1	2	3
1.	Сведения об адресе земельного участка	–
1.1	Сведения об ином месте нахождения земельного участка, не являющегося объектом адресации, в структурированном виде	–
1.2	Дополнительные сведения о месте нахождения земельного участка	Республика Мордовия, Ардатовский район, с. Чукалы,

		ул. Красноармейская, дом 18
2.	Площадь земельного участка ±величина погрешности определения (вычисления) площади (Р ± ΔР), м^2	–
3.	Формула, примененная для вычисления предельной погрешности определения площади земельного участка с подставленными значениями и итоговые (вычисленные) значения(ΔР), м^2	–
4.	Площадь земельного участка согласно сведениям Единого государственногореестранедвижимости ($Р_{кад}$), м^2	4500
5.	Оценка расхождения Р и $Р_{кад}$ (Р - $Р_{кад}$), м^2	–
6.	Предельные минимальный и максимальный размеры земельного участка ($Р_{мин}$ и $Р_{макс}$), м^2	–
7.	Вид (виды) разрешенного использования	Для ведения личного подсобного хозяйства
7.1	Дополнительные сведения об использовании земельного участка	–
8.	Кадастровый или иной государственный учетный номер (инвентарный) здания, сооружения, объекта незавершенного строительства, расположенного на земельном участке	–
9.	Сведения о земельных участках (землях общего пользования, территории общего пользования), посредством которых обеспечивается доступ	–
10.	Иные сведения	–
4. Пояснения к сведениям об уточняемом земельном участке с кадастровым номером: 13:01:0229002:122		
1.	–	

Сведения об уточняемых земельных участках

1. Сведения о характерных точках границ уточняемого земельного участка с кадастровым номером 13:01:0229002:123

Система координат – **Зона №**–

Обозначение характерных точек границ	Координаты, м				Метод определения координат	Формулы, примененные для расчета средней квадратической погрешности определения координат характерных точек границ (Mt), с подставленными в такие формулы значениями и итоговые (вычисленные) значения Mt, м	Описание закрепления точки
	содержатся в Едином государственном реестре недвижимости		определены в результате выполнения комплексных кадастровых работ				
	X	Y	X	Y			
1	2	3	4	5	6	7	8
–	–	–	–	–	–	–	–

2. Сведения о частях границ уточняемого земельного участка с кадастровым номером 13:01:0229002:123

Обозначение части границ		Горизонтальное проложение (S), м	Описание прохождения части границ	Сведения о согласовании местоположения границ (согласовано/спорное)
от т.	до т.			
1	2	3	4	5
–	–	–	–	–

3. Сведения о характеристиках уточняемого земельного участка с кадастровым номером 13:01:0229002:123

№ п/п	Наименование характеристики земельного участка	Значение характеристики
1	2	3
1.	Сведения об адресе земельного участка	–
1.1	Сведения об ином месте нахождения земельного участка, не являющегося объектом адресации, в структурированном виде	–
1.2	Дополнительные сведения о месте нахождения земельного участка	Республика Мордовия, Ардатовский район, с. Чукалы,

		ул. Красноармейская, дом 20
2.	Площадь земельного участка ±величина погрешности определения (вычисления) площади (Р ± ΔР), м^2	–
3.	Формула, примененная для вычисления предельной погрешности определения площади земельного участка с подставленными значениями и итоговые (вычисленные) значения(ΔР), м^2	–
4.	Площадь земельного участка согласно сведениям Единого государственногореестранедвижимости ($Р_{кад}$), м^2	4000
5.	Оценка расхождения Р и $Р_{кад}$ (Р - $Р_{кад}$), м^2	–
6.	Предельные минимальный и максимальный размеры земельного участка ($Р_{мин}$ и $Р_{макс}$), м^2	–
7.	Вид (виды) разрешенного использования	Для ведения личного подсобного хозяйства
7.1	Дополнительные сведения об использовании земельного участка	–
8.	Кадастровый или иной государственный учетный номер (инвентарный) здания, сооружения, объекта незавершенного строительства, расположенного на земельном участке	–
9.	Сведения о земельных участках (землях общего пользования, территории общего пользования), посредством которых обеспечивается доступ	–
10.	Иные сведения	–
4. Пояснения к сведениям об уточняемом земельном участке с кадастровым номером: 13:01:0229002:123		
1.	–	

Сведения об уточняемых земельных участках

1. Сведения о характерных точках границ уточняемого земельного участка с кадастровым номером 13:01:0229002:126

Система координат – **Зона №** –

Обозначение характерных точек границ	Координаты, м				Метод определения координат	Формулы, примененные для расчета средней квадратической погрешности определения координат характерных точек границ (Mt), с подставленными в такие формулы значениями и итоговые (вычисленные) значения Mt, м	Описание закрепления точки
	содержатся в Едином государственном реестре недвижимости		определены в результате выполнения комплексных кадастровых работ				
	X	Y	X	Y			
1	2	3	4	5	6	7	8
–	–	–	–	–	–	–	–

2. Сведения о частях границ уточняемого земельного участка с кадастровым номером 13:01:0229002:126

Обозначение части границ		Горизонтальное проложение (S), м	Описание прохождения части границ	Сведения о согласовании местоположения границ (согласовано/спорное)
от т.	до т.			
1	2	3	4	5
–	–	–	–	–

3. Сведения о характеристиках уточняемого земельного участка с кадастровым номером 13:01:0229002:126

№ п/п	Наименование характеристики земельного участка	Значение характеристики
1	2	3
1.	Сведения об адресе земельного участка	–
1.1	Сведения об ином месте нахождения земельного участка, не являющегося объектом адресации, в структурированном виде	–
1.2	Дополнительные сведения о месте нахождения земельного участка	Республика Мордовия, Ардатовский район, с. Чукалы,

		ул. Красноармейская, дом 28
2.	Площадь земельного участка ±величина погрешности определения (вычисления) площади (Р ± ΔР), м^2	–
3.	Формула, примененная для вычисления предельной погрешности определения площади земельного участка с подставленными значениями и итоговые (вычисленные) значения(ΔР), м^2	–
4.	Площадь земельного участка согласно сведениям Единого государственногореестранедвижимости ($Р_{кад}$), м^2	4000
5.	Оценка расхождения Р и $Р_{кад}$ (Р - $Р_{кад}$), м^2	–
6.	Предельные минимальный и максимальный размеры земельного участка ($Р_{мин}$ и $Р_{макс}$), м^2	–
7.	Вид (виды) разрешенного использования	Для ведения личного подсобного хозяйства
7.1	Дополнительные сведения об использовании земельного участка	–
8.	Кадастровый или иной государственный учетный номер (инвентарный) здания, сооружения, объекта незавершенного строительства, расположенного на земельном участке	–
9.	Сведения о земельных участках (землях общего пользования, территории общего пользования), посредством которых обеспечивается доступ	–
10.	Иные сведения	–
4. Пояснения к сведениям об уточняемом земельном участке с кадастровым номером: 13:01:0229002:126		
1.	–	

Сведения об уточняемых земельных участках

1. Сведения о характерных точках границ уточняемого земельного участка с кадастровым номером 13:01:0229002:127

Система координат – **Зона №** –

Обозначение характерных точек границ	Координаты, м				Метод определения координат	Формулы, примененные для расчета средней квадратической погрешности определения координат характерных точек границ (Mt), с подставленными в такие формулы значениями и итоговые (вычисленные) значения Mt, м	Описание закрепления точки
	содержатся в Едином государственном реестре недвижимости		определены в результате выполнения комплексных кадастровых работ				
	X	Y	X	Y			
1	2	3	4	5	6	7	8
–	–	–	–	–	–	–	–

2. Сведения о частях границ уточняемого земельного участка с кадастровым номером 13:01:0229002:127

Обозначение части границ		Горизонтальное проложение (S), м	Описание прохождения части границ	Сведения о согласовании местоположения границ (согласовано/спорное)
от т.	до т.			
1	2	3	4	5
–	–	–	–	–

3. Сведения о характеристиках уточняемого земельного участка с кадастровым номером 13:01:0229002:127

№ п/п	Наименование характеристики земельного участка	Значение характеристики
1	2	3
1.	Сведения об адресе земельного участка	614dba1c-c8bb-4e4c-af89-8f3b91c68a16
1.1	Сведения об ином месте нахождения земельного участка, не являющегося объектом адресации, в структурированном виде	–
1.2	Дополнительные сведения о месте нахождения земельного участка	Республика Мордовия, Ардатовский муниципальный

		район, Чукальское сельское поселение, с. Чукалы, ул. Красноармейская, 30
2.	Площадь земельного участка ±величина погрешности определения (вычисления) площади (Р ± ΔР), м^2	–
3.	Формула, примененная для вычисления предельной погрешности определения площади земельного участка с подставленными значениями и итоговые (вычисленные) значения(ΔР), м^2	–
4.	Площадь земельного участка согласно сведениям Единого государственногореестранедвижимости ($Р_{кад}$), м^2	3000
5.	Оценка расхождения Р и $Р_{кад}$ (Р - $Р_{кад}$), м^2	–
6.	Предельные минимальный и максимальный размеры земельного участка ($Р_{мин}$ и $Р_{макс}$), м^2	–
7.	Вид (виды) разрешенного использования	Для ведения личного подсобного хозяйства
7.1	Дополнительные сведения об использовании земельного участка	–
8.	Кадастровый или иной государственный учетный номер (инвентарный) здания, сооружения, объекта незавершенного строительства, расположенного на земельном участке	–
9.	Сведения о земельных участках (землях общего пользования, территории общего пользования), посредством которых обеспечивается доступ	–
10.	Иные сведения	–
4. Пояснения к сведениям об уточняемом земельном участке с кадастровым номером: 13:01:0229002:127		
1.	–	

Сведения об уточняемых земельных участках

1. Сведения о характерных точках границ уточняемого земельного участка с кадастровым номером 13:01:0229002:128

Система координат – **Зона №** –

Обозначение характерных точек границ	Координаты, м				Метод определения координат	Формулы, примененные для расчета средней квадратической погрешности определения координат характерных точек границ (Mt), с подставленными в такие формулы значениями и итоговые (вычисленные) значения Mt, м	Описание закрепления точки
	содержатся в Едином государственном реестре недвижимости		определены в результате выполнения комплексных кадастровых работ				
	X	Y	X	Y			
1	2	3	4	5	6	7	8
–	–	–	–	–	–	–	–

2. Сведения о частях границ уточняемого земельного участка с кадастровым номером 13:01:0229002:128

Обозначение части границ		Горизонтальное проложение (S), м	Описание прохождения части границ	Сведения о согласовании местоположения границ (согласовано/спорное)
от т.	до т.			
1	2	3	4	5
–	–	–	–	–

3. Сведения о характеристиках уточняемого земельного участка с кадастровым номером 13:01:0229002:128

№ п/п	Наименование характеристики земельного участка	Значение характеристики
1	2	3
1.	Сведения об адресе земельного участка	–
1.1	Сведения об ином месте нахождения земельного участка, не являющегося объектом адресации, в структурированном виде	–
1.2	Дополнительные сведения о месте нахождения земельного участка	Республика Мордовия, Ардатовский район, с. Чукалы,

		ул. Красноармейская, дом 32
2.	Площадь земельного участка ±величина погрешности определения (вычисления) площади (Р ± ΔР), м^2	–
3.	Формула, примененная для вычисления предельной погрешности определения площади земельного участка с подставленными значениями и итоговые (вычисленные) значения(ΔР), м^2	–
4.	Площадь земельного участка согласно сведениям Единого государственногореестранедвижимости ($Р_{кад}$), м^2	4500
5.	Оценка расхождения Р и $Р_{кад}$ (Р - $Р_{кад}$), м^2	–
6.	Предельные минимальный и максимальный размеры земельного участка ($Р_{мин}$ и $Р_{макс}$), м^2	–
7.	Вид (виды) разрешенного использования	Для ведения личного подсобного хозяйства
7.1	Дополнительные сведения об использовании земельного участка	–
8.	Кадастровый или иной государственный учетный номер (инвентарный) здания, сооружения, объекта незавершенного строительства, расположенного на земельном участке	–
9.	Сведения о земельных участках (землях общего пользования, территории общего пользования), посредством которых обеспечивается доступ	–
10.	Иные сведения	–
4. Пояснения к сведениям об уточняемом земельном участке с кадастровым номером: 13:01:0229002:128		
1.	–	

Сведения об уточняемых земельных участках

1. Сведения о характерных точках границ уточняемого земельного участка с кадастровым номером 13:01:0229002:129

Система координат – **Зона №** –

Обозначение характерных точек границ	Координаты, м				Метод определения координат	Формулы, примененные для расчета средней квадратической погрешности определения координат характерных точек границ (Mt), с подставленными в такие формулы значениями и итоговые (вычисленные) значения Mt, м	Описание закрепления точки
	содержатся в Едином государственном реестре недвижимости		определены в результате выполнения комплексных кадастровых работ				
	X	Y	X	Y			
1	2	3	4	5	6	7	8
–	–	–	–	–	–	–	–

2. Сведения о частях границ уточняемого земельного участка с кадастровым номером 13:01:0229002:129

Обозначение части границ		Горизонтальное проложение (S), м	Описание прохождения части границ	Сведения о согласовании местоположения границ (согласовано/спорное)
от т.	до т.			
1	2	3	4	5
–	–	–	–	–

3. Сведения о характеристиках уточняемого земельного участка с кадастровым номером 13:01:0229002:129

№ п/п	Наименование характеристики земельного участка	Значение характеристики
1	2	3
1.	Сведения об адресе земельного участка	aac72955-2aff-470c-90c6-7e6c323b6d2d
1.1	Сведения об ином месте нахождения земельного участка, не являющегося объектом адресации, в структурированном виде	–
1.2	Дополнительные сведения о месте нахождения земельного участка	Республика Мордовия, Ардатовский муниципальный

		район, Чукальское сельское поселение, с. Чукалы, ул. Красноармейская, 34
2.	Площадь земельного участка ±величина погрешности определения (вычисления) площади (Р ± ΔР), м^2	–
3.	Формула, примененная для вычисления предельной погрешности определения площади земельного участка с подставленными значениями и итоговые (вычисленные) значения(ΔР), м^2	–
4.	Площадь земельного участка согласно сведениям Единого государственногореестранедвижимости ($Р_{кад}$), м^2	3100
5.	Оценка расхождения Р и $Р_{кад}$ (Р - $Р_{кад}$), м^2	–
6.	Предельные минимальный и максимальный размеры земельного участка ($Р_{мин}$ и $Р_{макс}$), м^2	–
7.	Вид (виды) разрешенного использования	Для ведения личного подсобного хозяйства
7.1	Дополнительные сведения об использовании земельного участка	–
8.	Кадастровый или иной государственный учетный номер (инвентарный) здания, сооружения, объекта незавершенного строительства, расположенного на земельном участке	–
9.	Сведения о земельных участках (землях общего пользования, территории общего пользования), посредством которых обеспечивается доступ	–
10.	Иные сведения	–
4. Пояснения к сведениям об уточняемом земельном участке с кадастровым номером: 13:01:0229002:129		
1.	–	

Сведения об уточняемых земельных участках

1. Сведения о характерных точках границ уточняемого земельного участка с кадастровым номером 13:01:0229002:130

Система координат – **Зона №** –

Обозначение характерных точек границ	Координаты, м				Метод определения координат	Формулы, примененные для расчета средней квадратической погрешности определения координат характерных точек границ (Mt), с подставленными в такие формулы значениями и итоговые (вычисленные) значения Mt, м	Описание закрепления точки
	содержатся в Едином государственном реестре недвижимости		определены в результате выполнения комплексных кадастровых работ				
	X	Y	X	Y			
1	2	3	4	5	6	7	8
–	–	–	–	–	–	–	–

2. Сведения о частях границ уточняемого земельного участка с кадастровым номером 13:01:0229002:130

Обозначение части границ		Горизонтальное проложение (S), м	Описание прохождения части границ	Сведения о согласовании местоположения границ (согласовано/спорное)
от т.	до т.			
1	2	3	4	5
–	–	–	–	–

3. Сведения о характеристиках уточняемого земельного участка с кадастровым номером 13:01:0229002:130

№ п/п	Наименование характеристики земельного участка	Значение характеристики
1	2	3
1.	Сведения об адресе земельного участка	aac72955-2aff-470c-90c6-7e6c323b6d2d
1.1	Сведения об ином месте нахождения земельного участка, не являющегося объектом адресации, в структурированном виде	–
1.2	Дополнительные сведения о месте нахождения земельного участка	Республика Мордовия, Ардатовский муниципальный

		район, Чукальское сельское поселение, с. Чукалы, ул. Красноармейская, 36
2.	Площадь земельного участка ±величина погрешности определения (вычисления) площади (Р ± ΔР), м^2	–
3.	Формула, примененная для вычисления предельной погрешности определения площади земельного участка с подставленными значениями и итоговые (вычисленные) значения(ΔР), м^2	–
4.	Площадь земельного участка согласно сведениям Единого государственногореестранедвижимости ($Р_{кад}$), м^2	1500
5.	Оценка расхождения Р и $Р_{кад}$ (Р - $Р_{кад}$), м^2	–
6.	Предельные минимальный и максимальный размеры земельного участка ($Р_{мин}$ и $Р_{макс}$), м^2	–
7.	Вид (виды) разрешенного использования	Для ведения личного подсобного хозяйства
7.1	Дополнительные сведения об использовании земельного участка	–
8.	Кадастровый или иной государственный учетный номер (инвентарный) здания, сооружения, объекта незавершенного строительства, расположенного на земельном участке	–
9.	Сведения о земельных участках (землях общего пользования, территории общего пользования), посредством которых обеспечивается доступ	–
10.	Иные сведения	–
4. Пояснения к сведениям об уточняемом земельном участке с кадастровым номером: 13:01:0229002:130		
1.	–	

Сведения об уточняемых земельных участках

1. Сведения о характерных точках границ уточняемого земельного участка с кадастровым номером 13:01:0229002:131

Система координат – **Зона №** –

Обозначение характерных точек границ	Координаты, м				Метод определения координат	Формулы, примененные для расчета средней квадратической погрешности определения координат характерных точек границ (Mt), с подставленными в такие формулы значениями и итоговые (вычисленные) значения Mt, м	Описание закрепления точки
	содержатся в Едином государственном реестре недвижимости		определены в результате выполнения комплексных кадастровых работ				
	X	Y	X	Y			
1	2	3	4	5	6	7	8
–	–	–	–	–	–	–	–

2. Сведения о частях границ уточняемого земельного участка с кадастровым номером 13:01:0229002:131

Обозначение части границ		Горизонтальное проложение (S), м	Описание прохождения части границ	Сведения о согласовании местоположения границ (согласовано/спорное)
от т.	до т.			
1	2	3	4	5
–	–	–	–	–

3. Сведения о характеристиках уточняемого земельного участка с кадастровым номером 13:01:0229002:131

№ п/п	Наименование характеристики земельного участка	Значение характеристики
1	2	3
1.	Сведения об адресе земельного участка	aac72955-2aff-470c-90c6-7e6c323b6d2d
1.1	Сведения об ином месте нахождения земельного участка, не являющегося объектом адресации, в структурированном виде	–
1.2	Дополнительные сведения о месте нахождения земельного участка	Республика Мордовия, Ардатовский муниципальный

		район, Чукальское сельское поселение, с. Чукалы, ул. Красноармейская, 38
2.	Площадь земельного участка ±величина погрешности определения (вычисления) площади (Р ± ΔР), м^2	–
3.	Формула, примененная для вычисления предельной погрешности определения площади земельного участка с подставленными значениями и итоговые (вычисленные) значения(ΔР), м^2	–
4.	Площадь земельного участка согласно сведениям Единого государственногореестранедвижимости ($Р_{кад}$), м^2	3600
5.	Оценка расхождения Р и $Р_{кад}$ (Р - $Р_{кад}$), м^2	–
6.	Предельные минимальный и максимальный размеры земельного участка ($Р_{мин}$ и $Р_{макс}$), м^2	–
7.	Вид (виды) разрешенного использования	Для ведения личного подсобного хозяйства
7.1	Дополнительные сведения об использовании земельного участка	–
8.	Кадастровый или иной государственный учетный номер (инвентарный) здания, сооружения, объекта незавершенного строительства, расположенного на земельном участке	–
9.	Сведения о земельных участках (землях общего пользования, территории общего пользования), посредством которых обеспечивается доступ	–
10.	Иные сведения	–
4. Пояснения к сведениям об уточняемом земельном участке с кадастровым номером: 13:01:0229002:131		
1.	–	

Сведения об уточняемых земельных участках

1. Сведения о характерных точках границ уточняемого земельного участка с кадастровым номером 13:01:0229002:132

Система координат – **Зона №** –

Обозначение характерных точек границ	Координаты, м				Метод определения координат	Формулы, примененные для расчета средней квадратической погрешности определения координат характерных точек границ (Mt), с подставленными в такие формулы значениями и итоговые (вычисленные) значения Mt, м	Описание закрепления точки
	содержатся в Едином государственном реестре недвижимости		определены в результате выполнения комплексных кадастровых работ				
	X	Y	X	Y			
1	2	3	4	5	6	7	8
–	–	–	–	–	–	–	–

2. Сведения о частях границ уточняемого земельного участка с кадастровым номером 13:01:0229002:132

Обозначение части границ		Горизонтальное проложение (S), м	Описание прохождения части границ	Сведения о согласовании местоположения границ (согласовано/спорное)
от т.	до т.			
1	2	3	4	5
–	–	–	–	–

3. Сведения о характеристиках уточняемого земельного участка с кадастровым номером 13:01:0229002:132

№ п/п	Наименование характеристики земельного участка	Значение характеристики
1	2	3
1.	Сведения об адресе земельного участка	–
1.1	Сведения об ином месте нахождения земельного участка, не являющегося объектом адресации, в структурированном виде	–
1.2	Дополнительные сведения о месте нахождения земельного участка	Республика Мордовия, Ардатовский район, с. Чукалы,

		ул. Красноармейская, дом 40
2.	Площадь земельного участка ±величина погрешности определения (вычисления) площади (Р ± ΔР), м^2	–
3.	Формула, примененная для вычисления предельной погрешности определения площади земельного участка с подставленными значениями и итоговые (вычисленные) значения(ΔР), м^2	–
4.	Площадь земельного участка согласно сведениям Единого государственногореестранедвижимости ($Р_{кад}$), м^2	3900
5.	Оценка расхождения Р и $Р_{кад}$ (Р - $Р_{кад}$), м^2	–
6.	Предельные минимальный и максимальный размеры земельного участка ($Р_{мин}$ и $Р_{макс}$), м^2	–
7.	Вид (виды) разрешенного использования	Для ведения личного подсобного хозяйства
7.1	Дополнительные сведения об использовании земельного участка	–
8.	Кадастровый или иной государственный учетный номер (инвентарный) здания, сооружения, объекта незавершенного строительства, расположенного на земельном участке	–
9.	Сведения о земельных участках (землях общего пользования, территории общего пользования), посредством которых обеспечивается доступ	–
10.	Иные сведения	–
4. Пояснения к сведениям об уточняемом земельном участке с кадастровым номером: 13:01:0229002:132		
1.	–	

Сведения об уточняемых земельных участках

1. Сведения о характерных точках границ уточняемого земельного участка с кадастровым номером 13:01:0229002:133

Система координат – **Зона №**–

Обозначение характерных точек границ	Координаты, м				Метод определения координат	Формулы, примененные для расчета средней квадратической погрешности определения координат характерных точек границ (Mt), с подставленными в такие формулы значениями и итоговые (вычисленные) значения Mt, м	Описание закрепления точки
	содержатся в Едином государственном реестре недвижимости		определены в результате выполнения комплексных кадастровых работ				
	X	Y	X	Y			
1	2	3	4	5	6	7	8
–	–	–	–	–	–	–	–

2. Сведения о частях границ уточняемого земельного участка с кадастровым номером 13:01:0229002:133

Обозначение части границ		Горизонтальное проложение (S), м	Описание прохождения части границ	Сведения о согласовании местоположения границ (согласовано/спорное)
от т.	до т.			
1	2	3	4	5
–	–	–	–	–

3. Сведения о характеристиках уточняемого земельного участка с кадастровым номером 13:01:0229002:133

№ п/п	Наименование характеристики земельного участка	Значение характеристики
1	2	3
1.	Сведения об адресе земельного участка	–
1.1	Сведения об ином месте нахождения земельного участка, не являющегося объектом адресации, в структурированном виде	–
1.2	Дополнительные сведения о месте нахождения земельного участка	Республика Мордовия, Ардатовский район, с. Чукалы,

		ул. Красноармейская, дом 44
2.	Площадь земельного участка ±величина погрешности определения (вычисления) площади (Р ± ΔР), м^2	–
3.	Формула, примененная для вычисления предельной погрешности определения площади земельного участка с подставленными значениями и итоговые (вычисленные) значения(ΔР), м^2	–
4.	Площадь земельного участка согласно сведениям Единого государственногореестранедвижимости ($Р_{кад}$), м^2	4100
5.	Оценка расхождения Р и $Р_{кад}$ (Р - $Р_{кад}$), м^2	–
6.	Предельные минимальный и максимальный размеры земельного участка ($Р_{мин}$ и $Р_{макс}$), м^2	–
7.	Вид (виды) разрешенного использования	Для ведения личного подсобного хозяйства
7.1	Дополнительные сведения об использовании земельного участка	–
8.	Кадастровый или иной государственный учетный номер (инвентарный) здания, сооружения, объекта незавершенного строительства, расположенного на земельном участке	–
9.	Сведения о земельных участках (землях общего пользования, территории общего пользования), посредством которых обеспечивается доступ	–
10.	Иные сведения	–
4. Пояснения к сведениям об уточняемом земельном участке с кадастровым номером: 13:01:0229002:133		
1.	–	

Сведения об уточняемых земельных участках

1. Сведения о характерных точках границ уточняемого земельного участка с кадастровым номером 13:01:0229002:134

Система координат – **Зона №** –

Обозначение характерных точек границ	Координаты, м				Метод определения координат	Формулы, примененные для расчета средней квадратической погрешности определения координат характерных точек границ (Mt), с подставленными в такие формулы значениями и итоговые (вычисленные) значения Mt, м	Описание закрепления точки
	содержатся в Едином государственном реестре недвижимости		определены в результате выполнения комплексных кадастровых работ				
	X	Y	X	Y			
1	2	3	4	5	6	7	8
–	–	–	–	–	–	–	–

2. Сведения о частях границ уточняемого земельного участка с кадастровым номером 13:01:0229002:134

Обозначение части границ		Горизонтальное проложение (S), м	Описание прохождения части границ	Сведения о согласовании местоположения границ (согласовано/спорное)
от т.	до т.			
1	2	3	4	5
–	–	–	–	–

3. Сведения о характеристиках уточняемого земельного участка с кадастровым номером 13:01:0229002:134

№ п/п	Наименование характеристики земельного участка	Значение характеристики
1	2	3
1.	Сведения об адресе земельного участка	–
1.1	Сведения об ином месте нахождения земельного участка, не являющегося объектом адресации, в структурированном виде	–
1.2	Дополнительные сведения о месте нахождения земельного участка	Республика Мордовия, Ардатовский район, с. Чукалы,

		ул. Красноармейская, дом 46
2.	Площадь земельного участка ±величина погрешности определения (вычисления) площади (Р ± ΔР), м^2	–
3.	Формула, примененная для вычисления предельной погрешности определения площади земельного участка с подставленными значениями и итоговые (вычисленные) значения(ΔР), м^2	–
4.	Площадь земельного участка согласно сведениям Единого государственногореестранедвижимости ($Р_{кад}$), м^2	5500
5.	Оценка расхождения Р и $Р_{кад}$ (Р - $Р_{кад}$), м^2	–
6.	Предельные минимальный и максимальный размеры земельного участка ($Р_{мин}$ и $Р_{макс}$), м^2	–
7.	Вид (виды) разрешенного использования	Для ведения личного подсобного хозяйства
7.1	Дополнительные сведения об использовании земельного участка	–
8.	Кадастровый или иной государственный учетный номер (инвентарный) здания, сооружения, объекта незавершенного строительства, расположенного на земельном участке	–
9.	Сведения о земельных участках (землях общего пользования, территории общего пользования), посредством которых обеспечивается доступ	–
10.	Иные сведения	–
4. Пояснения к сведениям об уточняемом земельном участке с кадастровым номером: 13:01:0229002:134		
1.	–	

Сведения об уточняемых земельных участках

1. Сведения о характерных точках границ уточняемого земельного участка с кадастровым номером 13:01:0229002:135

Система координат – **Зона №** –

Обозначение характерных точек границ	Координаты, м				Метод определения координат	Формулы, примененные для расчета средней квадратической погрешности определения координат характерных точек границ (Mt), с подставленными в такие формулы значениями и итоговые (вычисленные) значения Mt, м	Описание закрепления точки
	содержатся в Едином государственном реестре недвижимости		определены в результате выполнения комплексных кадастровых работ				
	X	Y	X	Y			
1	2	3	4	5	6	7	8
–	–	–	–	–	–	–	–

2. Сведения о частях границ уточняемого земельного участка с кадастровым номером 13:01:0229002:135

Обозначение части границ		Горизонтальное проложение (S), м	Описание прохождения части границ	Сведения о согласовании местоположения границ (согласовано/спорное)
от т.	до т.			
1	2	3	4	5
–	–	–	–	–

3. Сведения о характеристиках уточняемого земельного участка с кадастровым номером 13:01:0229002:135

№ п/п	Наименование характеристики земельного участка	Значение характеристики
1	2	3
1.	Сведения об адресе земельного участка	–
1.1	Сведения об ином месте нахождения земельного участка, не являющегося объектом адресации, в структурированном виде	–
1.2	Дополнительные сведения о месте нахождения земельного участка	Республика Мордовия, Ардатовский район, с. Чукалы,

		ул. Красноармейская, дом 48
2.	Площадь земельного участка ±величина погрешности определения (вычисления) площади (Р ± ΔР), м^2	–
3.	Формула, примененная для вычисления предельной погрешности определения площади земельного участка с подставленными значениями и итоговые (вычисленные) значения(ΔР), м^2	–
4.	Площадь земельного участка согласно сведениям Единого государственногореестранедвижимости ($Р_{кад}$), м^2	4000
5.	Оценка расхождения Р и $Р_{кад}$ (Р - $Р_{кад}$), м^2	–
6.	Предельные минимальный и максимальный размеры земельного участка ($Р_{мин}$ и $Р_{макс}$), м^2	–
7.	Вид (виды) разрешенного использования	Для ведения личного подсобного хозяйства
7.1	Дополнительные сведения об использовании земельного участка	–
8.	Кадастровый или иной государственный учетный номер (инвентарный) здания, сооружения, объекта незавершенного строительства, расположенного на земельном участке	–
9.	Сведения о земельных участках (землях общего пользования, территории общего пользования), посредством которых обеспечивается доступ	–
10.	Иные сведения	–
4. Пояснения к сведениям об уточняемом земельном участке с кадастровым номером: 13:01:0229002:135		
1.	–	

Сведения об уточняемых земельных участках

1. Сведения о характерных точках границ уточняемого земельного участка с кадастровым номером 13:01:0229002:137

Система координат – **Зона №** –

Обозначение характерных точек границ	Координаты, м				Метод определения координат	Формулы, примененные для расчета средней квадратической погрешности определения координат характерных точек границ (Mt), с подставленными в такие формулы значениями и итоговые (вычисленные) значения Mt, м	Описание закрепления точки
	содержатся в Едином государственном реестре недвижимости		определены в результате выполнения комплексных кадастровых работ				
	X	Y	X	Y			
1	2	3	4	5	6	7	8
–	–	–	–	–	–	–	–

2. Сведения о частях границ уточняемого земельного участка с кадастровым номером 13:01:0229002:137

Обозначение части границ		Горизонтальное проложение (S), м	Описание прохождения части границ	Сведения о согласовании местоположения границ (согласовано/спорное)
от т.	до т.			
1	2	3	4	5
–	–	–	–	–

3. Сведения о характеристиках уточняемого земельного участка с кадастровым номером 13:01:0229002:137

№ п/п	Наименование характеристики земельного участка	Значение характеристики
1	2	3
1.	Сведения об адресе земельного участка	aac72955-2aff-470c-90c6-7e6c323b6d2d
1.1	Сведения об ином месте нахождения земельного участка, не являющегося объектом адресации, в структурированном виде	–
1.2	Дополнительные сведения о месте нахождения земельного участка	Республика Мордовия, Ардатовский муниципальный

		район, Чукальское сельское поселение, с. Чукалы, ул. Красноармейская, 52
2.	Площадь земельного участка ±величина погрешности определения (вычисления) площади (Р ± ΔР), м^2	–
3.	Формула, примененная для вычисления предельной погрешности определения площади земельного участка с подставленными значениями и итоговые (вычисленные) значения(ΔР), м^2	–
4.	Площадь земельного участка согласно сведениям Единого государственногореестранедвижимости ($Р_{кад}$), м^2	3800
5.	Оценка расхождения Р и $Р_{кад}$ (Р - $Р_{кад}$), м^2	–
6.	Предельные минимальный и максимальный размеры земельного участка ($Р_{мин}$ и $Р_{макс}$), м^2	–
7.	Вид (виды) разрешенного использования	Для ведения личного подсобного хозяйства
7.1	Дополнительные сведения об использовании земельного участка	–
8.	Кадастровый или иной государственный учетный номер (инвентарный) здания, сооружения, объекта незавершенного строительства, расположенного на земельном участке	–
9.	Сведения о земельных участках (землях общего пользования, территории общего пользования), посредством которых обеспечивается доступ	–
10.	Иные сведения	–
4. Пояснения к сведениям об уточняемом земельном участке с кадастровым номером: 13:01:0229002:137		
1.	–	

Сведения об уточняемых земельных участках

1. Сведения о характерных точках границ уточняемого земельного участка с кадастровым номером 13:01:0229002:138

Система координат – **Зона №** –

Обозначение характерных точек границ	Координаты, м				Метод определения координат	Формулы, примененные для расчета средней квадратической погрешности определения координат характерных точек границ (Mt), с подставленными в такие формулы значениями и итоговые (вычисленные) значения Mt, м	Описание закрепления точки
	содержатся в Едином государственном реестре недвижимости		определены в результате выполнения комплексных кадастровых работ				
	X	Y	X	Y			
1	2	3	4	5	6	7	8
–	–	–	–	–	–	–	–

2. Сведения о частях границ уточняемого земельного участка с кадастровым номером 13:01:0229002:138

Обозначение части границ		Горизонтальное проложение (S), м	Описание прохождения части границ	Сведения о согласовании местоположения границ (согласовано/спорное)
от т.	до т.			
1	2	3	4	5
–	–	–	–	–

3. Сведения о характеристиках уточняемого земельного участка с кадастровым номером 13:01:0229002:138

№ п/п	Наименование характеристики земельного участка	Значение характеристики
1	2	3
1.	Сведения об адресе земельного участка	–
1.1	Сведения об ином месте нахождения земельного участка, не являющегося объектом адресации, в структурированном виде	–
1.2	Дополнительные сведения о месте нахождения земельного участка	Республика Мордовия, Ардатовский район, с. Чукалы,

		ул. Красноармейская, дом 54
2.	Площадь земельного участка ±величина погрешности определения (вычисления) площади (Р ± ΔР), м^2	–
3.	Формула, примененная для вычисления предельной погрешности определения площади земельного участка с подставленными значениями и итоговые (вычисленные) значения(ΔР), м^2	–
4.	Площадь земельного участка согласно сведениям Единого государственногореестранедвижимости ($Р_{кад}$), м^2	4300
5.	Оценка расхождения Р и $Р_{кад}$ (Р - $Р_{кад}$), м^2	–
6.	Предельные минимальный и максимальный размеры земельного участка ($Р_{мин}$ и $Р_{макс}$), м^2	–
7.	Вид (виды) разрешенного использования	Для ведения личного подсобного хозяйства
7.1	Дополнительные сведения об использовании земельного участка	–
8.	Кадастровый или иной государственный учетный номер (инвентарный) здания, сооружения, объекта незавершенного строительства, расположенного на земельном участке	–
9.	Сведения о земельных участках (землях общего пользования, территории общего пользования), посредством которых обеспечивается доступ	–
10.	Иные сведения	–
4. Пояснения к сведениям об уточняемом земельном участке с кадастровым номером: 13:01:0229002:138		
1.	–	

Сведения об уточняемых земельных участках

1. Сведения о характерных точках границ уточняемого земельного участка с кадастровым номером 13:01:0229002:139

Система координат – **Зона №**–

Обозначение характерных точек границ	Координаты, м				Метод определения координат	Формулы, примененные для расчета средней квадратической погрешности определения координат характерных точек границ (Mt), с подставленными в такие формулы значениями и итоговые (вычисленные) значения Mt, м	Описание закрепления точки
	содержатся в Едином государственном реестре недвижимости		определены в результате выполнения комплексных кадастровых работ				
	X	Y	X	Y			
1	2	3	4	5	6	7	8
–	–	–	–	–	–	–	–

2. Сведения о частях границ уточняемого земельного участка с кадастровым номером 13:01:0229002:139

Обозначение части границ		Горизонтальное проложение (S), м	Описание прохождения части границ	Сведения о согласовании местоположения границ (согласовано/спорное)
от т.	до т.			
1	2	3	4	5
–	–	–	–	–

3. Сведения о характеристиках уточняемого земельного участка с кадастровым номером 13:01:0229002:139

№ п/п	Наименование характеристики земельного участка	Значение характеристики
1	2	3
1.	Сведения об адресе земельного участка	–
1.1	Сведения об ином месте нахождения земельного участка, не являющегося объектом адресации, в структурированном виде	–
1.2	Дополнительные сведения о месте нахождения земельного участка	Республика Мордовия, Ардатовский район, с. Чукалы,

		ул. Красноармейская, дом 56
2.	Площадь земельного участка ±величина погрешности определения (вычисления) площади (Р ± ΔР), м^2	–
3.	Формула, примененная для вычисления предельной погрешности определения площади земельного участка с подставленными значениями и итоговые (вычисленные) значения(ΔР), м^2	–
4.	Площадь земельного участка согласно сведениям Единого государственногореестранедвижимости ($Р_{кад}$), м^2	2600
5.	Оценка расхождения Р и $Р_{кад}$ (Р - $Р_{кад}$), м^2	–
6.	Предельные минимальный и максимальный размеры земельного участка ($Р_{мин}$ и $Р_{макс}$), м^2	–
7.	Вид (виды) разрешенного использования	Для ведения личного подсобного хозяйства
7.1	Дополнительные сведения об использовании земельного участка	–
8.	Кадастровый или иной государственный учетный номер (инвентарный) здания, сооружения, объекта незавершенного строительства, расположенного на земельном участке	–
9.	Сведения о земельных участках (землях общего пользования, территории общего пользования), посредством которых обеспечивается доступ	–
10.	Иные сведения	–
4. Пояснения к сведениям об уточняемом земельном участке с кадастровым номером: 13:01:0229002:139		
1.	–	

Сведения об уточняемых земельных участках

1. Сведения о характерных точках границ уточняемого земельного участка с кадастровым номером 13:01:0229002:140

Система координат – **Зона №** –

Обозначение характерных точек границ	Координаты, м				Метод определения координат	Формулы, примененные для расчета средней квадратической погрешности определения координат характерных точек границ (Mt), с подставленными в такие формулы значениями и итоговые (вычисленные) значения Mt, м	Описание закрепления точки
	содержатся в Едином государственном реестре недвижимости		определены в результате выполнения комплексных кадастровых работ				
	X	Y	X	Y			
1	2	3	4	5	6	7	8
–	–	–	–	–	–	–	–

2. Сведения о частях границ уточняемого земельного участка с кадастровым номером 13:01:0229002:140

Обозначение части границ		Горизонтальное проложение (S), м	Описание прохождения части границ	Сведения о согласовании местоположения границ (согласовано/спорное)
от т.	до т.			
1	2	3	4	5
–	–	–	–	–

3. Сведения о характеристиках уточняемого земельного участка с кадастровым номером 13:01:0229002:140

№ п/п	Наименование характеристики земельного участка	Значение характеристики
1	2	3
1.	Сведения об адресе земельного участка	aac72955-2aff-470c-90c6-7e6c323b6d2d
1.1	Сведения об ином месте нахождения земельного участка, не являющегося объектом адресации, в структурированном виде	–
1.2	Дополнительные сведения о месте нахождения земельного участка	Республика Мордовия, Ардатовский муниципальный

		район, Чукальское сельское поселение, село Чукалы, улица Красноармейская, земельный участок 58
2.	Площадь земельного участка ±величина погрешности определения (вычисления) площади (Р ± ΔР), м^2	–
3.	Формула, примененная для вычисления предельной погрешности определения площади земельного участка с подставленными значениями и итоговые (вычисленные) значения(ΔР), м^2	–
4.	Площадь земельного участка согласно сведениям Единого государственногореестранедвижимости ($Р_{кад}$), м^2	4900
5.	Оценка расхождения Р и $Р_{кад}$ (Р - $Р_{кад}$), м^2	–
6.	Предельные минимальный и максимальный размеры земельного участка ($Р_{мин}$ и $Р_{макс}$), м^2	–
7.	Вид (виды) разрешенного использования	Для ведения личного подсобного хозяйства
7.1	Дополнительные сведения об использовании земельного участка	–
8.	Кадастровый или иной государственный учетный номер (инвентарный) здания, сооружения, объекта незавершенного строительства, расположенного на земельном участке	–
9.	Сведения о земельных участках (землях общего пользования, территории общего пользования), посредством которых обеспечивается доступ	–
10.	Иные сведения	–
4. Пояснения к сведениям об уточняемом земельном участке с кадастровым номером: 13:01:0229002:140		
1.	–	

Сведения об уточняемых земельных участках

1. Сведения о характерных точках границ уточняемого земельного участка с кадастровым номером 13:01:0229002:142

Система координат – **Зона №** –

Обозначение характерных точек границ	Координаты, м				Метод определения координат	Формулы, примененные для расчета средней квадратической погрешности определения координат характерных точек границ (Mt), с подставленными в такие формулы значениями и итоговые (вычисленные) значения Mt, м	Описание закрепления точки
	содержатся в Едином государственном реестре недвижимости		определены в результате выполнения комплексных кадастровых работ				
	X	Y	X	Y			
1	2	3	4	5	6	7	8
–	–	–	–	–	–	–	–

2. Сведения о частях границ уточняемого земельного участка с кадастровым номером 13:01:0229002:142

Обозначение части границ		Горизонтальное проложение (S), м	Описание прохождения части границ	Сведения о согласовании местоположения границ (согласовано/спорное)
от т.	до т.			
1	2	3	4	5
–	–	–	–	–

3. Сведения о характеристиках уточняемого земельного участка с кадастровым номером 13:01:0229002:142

№ п/п	Наименование характеристики земельного участка	Значение характеристики
1	2	3
1.	Сведения об адресе земельного участка	–
1.1	Сведения об ином месте нахождения земельного участка, не являющегося объектом адресации, в структурированном виде	–
1.2	Дополнительные сведения о месте нахождения земельного участка	Республика Мордовия, Ардатовский район, с. Чукалы,

		ул. Красноармейская, дом 64
2.	Площадь земельного участка ±величина погрешности определения (вычисления) площади (Р ± ΔР), м^2	–
3.	Формула, примененная для вычисления предельной погрешности определения площади земельного участка с подставленными значениями и итоговые (вычисленные) значения(ΔР), м^2	–
4.	Площадь земельного участка согласно сведениям Единого государственногореестранедвижимости ($Р_{кад}$), м^2	4100
5.	Оценка расхождения Р и $Р_{кад}$ (Р - $Р_{кад}$), м^2	–
6.	Предельные минимальный и максимальный размеры земельного участка ($Р_{мин}$ и $Р_{макс}$), м^2	–
7.	Вид (виды) разрешенного использования	Для ведения личного подсобного хозяйства
7.1	Дополнительные сведения об использовании земельного участка	–
8.	Кадастровый или иной государственный учетный номер (инвентарный) здания, сооружения, объекта незавершенного строительства, расположенного на земельном участке	–
9.	Сведения о земельных участках (землях общего пользования, территории общего пользования), посредством которых обеспечивается доступ	–
10.	Иные сведения	–
4. Пояснения к сведениям об уточняемом земельном участке с кадастровым номером: 13:01:0229002:142		
1.	–	

Сведения об уточняемых земельных участках, необходимые для исправления реестровых ошибок в сведениях о местоположении их границ

1. Сведения о характерных точках границ уточняемого земельного участка с кадастровым номером 13:01:0229002:10

Система координат МСК-13, зона 1 **Зона №**1

Обозначение характерных точек границ	Координаты, м				Метод определения координат	Формулы, примененные для расчета средней квадратической погрешности определения координат характерных точек границ (Mt), с подставленными в такие формулы значениями и итоговые (вычисленные) значения Mt, м	Описание закрепления точки
	содержатся в Едином государственном реестре недвижимости		определены в ходе выполнения комплексных кадастровых работ				
	X	Y	X	Y			
1	2	3	4	5	6	7	8
–	45195 7.01	13624 25.93	–	–	–	–	–
–	45197 2.11	13624 33.33	–	–	–	–	–
–	45197 8.68	13624 38.75	–	–	–	–	–
–	45196 9.00	13624 59.03	–	–	–	–	–
–	45196 0.71	13624 75.95	–	–	–	–	–
–	45194 3.31	13625 18.71	–	–	–	–	–
–	45191 4.33	13625 84.16	–	–	–	–	–
–	45189 3.00	13625 71.19	–	–	–	–	–
–	45194 3.42	13624 55.05	–	–	–	–	–
–	45195	13624	–	–	–	–	–

	7.01	25.93					

2. Сведения о частях границ уточняемого земельного участка с кадастровым номером 13:01:0229002:10

Обозначение части границ		Горизонтальное проложение (S), м	Описание прохождения части границ	Сведения о согласовании местоположения границ (согласовано/спорное)
от т.	до т.			
1	2	3	4	5
–	–	16.82	–	–
–	–	8.52	–	–
–	–	22.47	–	–
–	–	18.84	–	–
–	–	46.16	–	–
–	–	71.58	–	–
–	–	24.96	–	–
–	–	126.61	–	–
–	–	32.14	–	–

3. Сведения о характеристиках уточняемого земельного участка с кадастровым номером13:01:0229002:10

№ п/п	Наименование характеристики	Значение характеристики
1	2	3
1.	Сведения об адресе земельного участка	–
1.1	Сведения об ином месте нахождения земельного участка, не являющегося объектом адресации, в структурированном виде	–
1.2	Дополнительные сведения о месте нахождения земельного участка	Российская Федерация, Республика Мордовия, муниципальный район Ардатовский, сельское поселение Чукальское, село Чукалы, улица Красноармейская, земельный участок 68
2.	Площадь земельного участка ±величина предельной погрешности определения (вычисления)площади (Р	–

	± ΔР), м^2	
3.	Формула, примененная для вычисления предельной погрешности определения площади земельного участка с подставленными значениями (ΔР), м^2	–
4.	Площадь земельного участка согласно сведениям Единого государственного реестра недвижимости ($Р_{кад}$), м^2	3966
5.	Оценка расхождения Р и $Р_{кад}$ (Р - $Р_{кад}$), м^2	–
6.	Предельные минимальный и максимальный размеры земельного участка ($Р_{мин}$ и $Р_{макс}$), м^2	–
7.	Кадастровый номер или иной государственный учетный номер (инвентарный) объекта недвижимости, расположенногона земельном участке	–
8.	Вид (виды) разрешенного использования	Для ведения личного подсобного хозяйства
8.1	Дополнительные сведения об использовании земельного участка	–
9.	Сведения о земельных участках (землях общего пользования, территории общего пользования), посредством которых обеспечивается доступ	–
10.	Иные сведения	–
4. Пояснения к сведениям об уточняемом земельном участке с кадастровым номером:13:01:0229002:10		
1.	–	

Сведения об уточняемых земельных участках, необходимые для исправления реестровых ошибок в сведениях о местоположении их границ

1. Сведения о характерных точках границ уточняемого земельного участка с кадастровым номером 13:01:0229002:101

Система координат МСК-13, зона 1 **Зона №**1

Обозначение характерных точек границ	Координаты, м				Метод определения координат	Формулы, примененные для расчета средней квадратической погрешности определения координат характерных точек границ (Mt), с подставленными в такие формулы значениями и итоговые (вычисленные) значения Mt, м	Описание закрепления точки
	содержатся в Едином государственном реестре недвижимости		определены в ходе выполнения комплексных кадастровых работ				
	X	Y	X	Y			
1	2	3	4	5	6	7	8
–	453223.08	1362766.84	–	–	–	–	Долговременный межевой знак
–	453173.51	1362894.92	–	–	–	–	Долговременный межевой знак
–	453143.38	1362883.64	–	–	–	–	Долговременный межевой знак
–	453196.29	1362756.14	–	–	–	–	Долговременный межевой знак
–	453223.08	1362766.84	–	–	–	–	Долговременный межевой знак

2. Сведения о частях границ уточняемого земельного участка с кадастровым номером 13:01:0229002:101

Обозначение части границ		Горизонтальное проложение (S), м	Описание прохождения части границ	Сведения о согласовании местоположения границ (согласовано/спорное)
от т.	до т.			
1	2	3	4	5
–	–	137.34	–	–
–	–	32.17	–	–
–	–	138.04	–	–
–	–	28.85	–	–

3. Сведения о характеристиках уточняемого земельного участка с кадастровым номером13:01:0229002:101

№ п/п	Наименование характеристики	Значение характеристики
1	2	3
1.	Сведения об адресе земельного участка	–
1.1	Сведения об ином месте нахождения земельного участка, не являющегося объектом адресации, в структурированном виде	–
1.2	Дополнительные сведения о месте нахождения земельного участка	Республика Мордовия, Ардатовский муниципальный район, Чукальское сельское поселение, с. Чукалы, ул. Красноармейская, 165
2.	Площадь земельного участка ±величина предельной погрешности определения (вычисления)площади (Р ± ΔР), м^2	–
3.	Формула, примененная для вычисления предельной погрешности определения площади земельного участка с подставленными значениями (ΔР), м^2	–
4.	Площадь земельного участка согласно сведениям Единого государственного реестра недвижимости ($Р_{кад}$), м^2	4200
5.	Оценка расхождения Р и $Р_{кад}$ (Р - $Р_{кад}$), м^2	–
6.	Предельные минимальный и максимальный размеры земельного участка ($Р_{мин}$ и $Р_{макс}$), м^2	–

7.	Кадастровый номер или иной государственный учетный номер (инвентарный) объекта недвижимости, расположенногона земельном участке	–
8.	Вид (виды) разрешенного использования	Для ведения личного подсобного хозяйства
8.1	Дополнительные сведения об использовании земельного участка	–
9.	Сведения о земельных участках (землях общего пользования, территории общего пользования), посредством которых обеспечивается доступ	–
10.	Иные сведения	–
4. Пояснения к сведениям об уточняемом земельном участке с кадастровым номером:13:01:0229002:101		
1.	–	

Сведения об уточняемых земельных участках, необходимые для исправления реестровых ошибок в сведениях о местоположении их границ

1. Сведения о характерных точках границ уточняемого земельного участка с кадастровым номером 13:01:0229002:1027

Система координат СК 13 **Зона №**–

Обозначение характерных точек границ	Координаты, м				Метод определения координат	Формулы, примененные для расчета средней квадратической погрешности определения координат характерных точек границ (Mt), с подставленными в такие формулы значениями и итоговые (вычисленные) значения Mt, м	Описание закрепления точки
	содержатся в Едином государственном реестре недвижимости		определены в ходе выполнения комплексных кадастровых работ				
	X	Y	X	Y			
1	2	3	4	5	6	7	8
–	452912.15	1362471.39	–	–	–	–	Закрепление отсутствует
–	452909.81	1362477.75	–	–	–	–	Закрепление отсутствует
–	452749.13	1362415.87	–	–	–	–	Закрепление отсутствует
–	452614.75	1362353.60	–	–	–	–	Закрепление отсутствует
–	452495.95	1362301.11	–	–	–	–	Закрепление отсутствует
–	452375.44	1362247.69	–	–	–	–	Закрепление отсутству

							ет
–	45228 1.84	13622 06.65	–	–	–	–	Закрепление отсутствует
–	45213 5.03	13621 45.34	–	–	–	–	Закрепление отсутствует
–	45203 5.03	13621 04.14	–	–	–	–	Закрепление отсутствует
–	45200 1.65	13621 03.77	–	–	–	–	Закрепление отсутствует
–	45200 4.25	13620 89.93	–	–	–	–	Закрепление отсутствует
–	45203 8.24	13620 97.01	–	–	–	–	Закрепление отсутствует
–	45213 8.24	13621 38.21	–	–	–	–	Закрепление отсутствует
–	45228 5.05	13621 99.52	–	–	–	–	Закрепление отсутствует
–	45237 9.58	13622 40.61	–	–	–	–	Закрепление отсутствует
–	45249 8.50	13622 92.74	–	–	–	–	Закрепление отсутствует
–	45262	13623	–	–	–	–	Закреплен

	1.67	48.18					ие отсутствует
–	452751.71	1362408.25	–	–	–	–	Закрепление отсутствует
–	452912.15	1362471.39	–	–	–	–	Закрепление отсутствует

2. Сведения о частях границ уточняемого земельного участка с кадастровым номером 13:01:0229002:1027

Обозначение части границ		**Горизонтальное проложение (S), м**	**Описание прохождения части границ**	**Сведения о согласовании местоположения границ (согласовано/спорное)**
от т.	**до т.**			
1	**2**	**3**	**4**	**5**
–	–	6.78	–	–
–	–	172.18	–	–
–	–	148.11	–	–
–	–	129.88	–	–
–	–	131.82	–	–
–	–	102.20	–	–
–	–	159.10	–	–
–	–	108.15	–	–
–	–	33.38	–	–
–	–	14.08	–	–
–	–	34.72	–	–
–	–	108.15	–	–
–	–	159.10	–	–
–	–	103.07	–	–
–	–	129.84	–	–

–	–	135.07	–	–
–	–	143.24	–	–
–	–	172.42	–	–

3. Сведения о характеристиках уточняемого земельного участка с кадастровым номером13:01:0229002:1027

№ п/п	Наименование характеристики	Значение характеристики
1	**2**	**3**
1.	Сведения об адресе земельного участка	–
1.1	Сведения об ином месте нахождения земельного участка, не являющегося объектом адресации, в структурированном виде	–
1.2	Дополнительные сведения о месте нахождения земельного участка	Республика Мордовия, Ардатовский район, с. Чукалы, ул. Полевая
2.	Площадь земельного участка ±величина предельной погрешности определения (вычисления)площади (Р ± ΔР), $м^2$	–
3.	Формула, примененная для вычисления предельной погрешности определения площади земельного участка с подставленными значениями (ΔР), $м^2$	–
4.	Площадь земельного участка согласно сведениям Единого государственного реестра недвижимости ($Р_{кад}$), $м^2$	7892
5.	Оценка расхождения Р и $Р_{кад}$ (Р - $Р_{кад}$), $м^2$	–
6.	Предельные минимальный и максимальный размеры земельного участка ($Р_{мин}$ и $Р_{макс}$), $м^2$	–
7.	Кадастровый номер или иной государственный учетный номер (инвентарный) объекта недвижимости, расположенногона земельном участке	–
8.	Вид (виды) разрешенного использования	Земельные участки (территории) общего пользования
8.1	Дополнительные сведения об использовании земельного участка	–
9.	Сведения о земельных участках (землях общего пользования, территории общего пользования),	–

	посредством которых обеспечивается доступ	
10.	Иные сведения	–
4. Пояснения к сведениям об уточняемом земельном участке с кадастровым номером:13:01:0229002:1027		
1.	–	

Сведения об уточняемых земельных участках, необходимые для исправления реестровых ошибок в сведениях о местоположении их границ

1. Сведения о характерных точках границ уточняемого земельного участка с кадастровым номером 13:01:0229002:1030

Система координат МСК-13, зона 1 **Зона №**1

Обозначение характерных точек границ	Координаты, м				Метод определения координат	Формулы, примененные для расчета средней квадратической погрешности определения координат характерных точек границ (Mt), с подставленными в такие формулы значениями и итоговые (вычисленные) значения Mt, м	Описание закрепления точки
	содержатся в Едином государственном реестре недвижимости		определены в ходе выполнения комплексных кадастровых работ				
	X	Y	X	Y			
1	2	3	4	5	6	7	8
–	452860.40	1362334.68	–	–	–	–	Долговременный межевой знак
–	452823.48	1362422.82	–	–	–	–	Долговременный межевой знак
–	452780.87	1362404.73	–	–	–	–	Долговременный межевой знак
–	452816.53	1362315.77	–	–	–	–	Долговременный межевой знак
–	452860.40	1362334.68	–	–	–	–	Долговременный межевой знак

2. Сведения о частях границ уточняемого земельного участка с кадастровым номером 13:01:0229002:1030

Обозначение части границ		Горизонтальное проложение (S), м	Описание прохождения части границ	Сведения о согласовании местоположения границ (согласовано/спорное)
от т.	до т.			
1	2	3	4	5
–	–	95.56	–	–
–	–	46.29	–	–
–	–	95.84	–	–
–	–	47.77	–	–

3. Сведения о характеристиках уточняемого земельного участка с кадастровым номером13:01:0229002:1030

№ п/п	Наименование характеристики	Значение характеристики
1	2	3
1.	Сведения об адресе земельного участка	–
1.1	Сведения об ином месте нахождения земельного участка, не являющегося объектом адресации, в структурированном виде	–
1.2	Дополнительные сведения о месте нахождения земельного участка	–
2.	Площадь земельного участка ±величина предельной погрешности определения (вычисления)площади (Р ± ΔР), $м^2$	–
3.	Формула, примененная для вычисления предельной погрешности определения площади земельного участка с подставленными значениями (ΔР), $м^2$	–
4.	Площадь земельного участка согласно сведениям Единого государственного реестра недвижимости ($Р_{кад}$), $м^2$	4500
5.	Оценка расхождения Р и $Р_{кад}$ (Р - $Р_{кад}$), $м^2$	–
6.	Предельные минимальный и максимальный размеры земельного участка ($Р_{мин}$ и $Р_{макс}$), $м^2$	–
7.	Кадастровый номер или иной государственный учетный номер (инвентарный) объекта недвижимости, расположенногона земельном участке	–

8.	Вид (виды) разрешенного использования	Для ведения личного подсобного хозяйства
8.1	Дополнительные сведения об использовании земельного участка	–
9.	Сведения о земельных участках (землях общего пользования, территории общего пользования), посредством которых обеспечивается доступ	–
10.	Иные сведения	–
4. Пояснения к сведениям об уточняемом земельном участке с кадастровым номером:13:01:0229002:1030		
1.	–	

Сведения об уточняемых земельных участках, необходимые для исправления реестровых ошибок в сведениях о местоположении их границ

1. Сведения о характерных точках границ уточняемого земельного участка с кадастровым номером 13:01:0229002:1032

Система координат МСК-13, зона 1 **Зона №**1

Обозначение характерных точек границ	Координаты, м				Метод определения координат	Формулы, примененные для расчета средней квадратической погрешности определения координат характерных точек границ (Mt), с подставленными в такие формулы значениями и итоговые (вычисленные) значения Mt, м	Описание закрепления точки
	содержатся в Едином государственном реестре недвижимости		определены в ходе выполнения комплексных кадастровых работ				
	X	Y	X	Y			
1	2	3	4	5	6	7	8
–	452897.03	1362504.09	–	–	–	–	Долговременный межевой знак
–	452856.91	1362594.61	–	–	–	–	Долговременный межевой знак
–	452829.15	1362583.52	–	–	–	–	Долговременный межевой знак
–	452869.13	1362491.91	–	–	–	–	Долговременный межевой знак
–	452897.03	1362504.09	–	–	–	–	Долговременный межевой знак

2. Сведения о частях границ уточняемого земельного участка с кадастровым номером 13:01:0229002:1032

Обозначение части границ		Горизонтальное проложение (S), м	Описание прохождения части границ	Сведения о согласовании местоположения границ (согласовано/спорное)
от т.	до т.			
1	2	3	4	5
–	–	99.01	–	–
–	–	29.89	–	–
–	–	99.95	–	–
–	–	30.44	–	–

3. Сведения о характеристиках уточняемого земельного участка с кадастровым номером13:01:0229002:1032

№ п/п	Наименование характеристики	Значение характеристики
1	2	3
1.	Сведения об адресе земельного участка	–
1.1	Сведения об ином месте нахождения земельного участка, не являющегося объектом адресации, в структурированном виде	–
1.2	Дополнительные сведения о месте нахождения земельного участка	Республика Мордовия, Ардатовский муниципальный район, Чукальское сельское поселение, с. Чукалы, ул. Полевая, 56а
2.	Площадь земельного участка ±величина предельной погрешности определения (вычисления)площади (Р ± ΔР), м^2	–
3.	Формула, примененная для вычисления предельной погрешности определения площади земельного участка с подставленными значениями (ΔР), м^2	–
4.	Площадь земельного участка согласно сведениям Единого государственного реестра недвижимости ($Р_{кад}$), м^2	3000
5.	Оценка расхождения Р и $Р_{кад}$ (Р - $Р_{кад}$), м^2	–
6.	Предельные минимальный и максимальный размеры земельного участка ($Р_{мин}$ и $Р_{макс}$), м^2	–

7.	Кадастровый номер или иной государственный учетный номер (инвентарный) объекта недвижимости, расположенногона земельном участке	–
8.	Вид (виды) разрешенного использования	Для ведения личного подсобного хозяйства
8.1	Дополнительные сведения об использовании земельного участка	–
9.	Сведения о земельных участках (землях общего пользования, территории общего пользования), посредством которых обеспечивается доступ	–
10.	Иные сведения	–
4. Пояснения к сведениям об уточняемом земельном участке с кадастровым номером:13:01:0229002:1032		
1.	–	

Сведения об уточняемых земельных участках, необходимые для исправления реестровых ошибок в сведениях о местоположении их границ

1. Сведения о характерных точках границ уточняемого земельного участка с кадастровым номером 13:01:0229002:1033

Система координат МСК-13, зона 1 **Зона №**1

Обозначение характерных точек границ	Координаты, м				Метод определения координат	Формулы, примененные для расчета средней квадратической погрешности определения координат характерных точек границ (Mt), с подставленными в такие формулы значениями и итоговые (вычисленные) значения Mt, м	Описание закрепления точки
	содержатся в Едином государственном реестре недвижимости		определены в ходе выполнения комплексных кадастровых работ				
	X	Y	X	Y			
1	2	3	4	5	6	7	8
–	45186 4.60	13624 95.09	–	–	–	–	Долговременный межевой знак
–	45184 9.76	13625 24.32	–	–	–	–	Долговременный межевой знак
–	45184 1.46	13625 20.10	–	–	–	–	Долговременный межевой знак
–	45183 3.21	13625 15.85	–	–	–	–	Долговременный межевой знак
–	45184 7.27	13624 86.52	–	–	–	–	Долговременный межевой знак
–	45185 5.87	13624 90.71	–	–	–	–	Долговременный межевой

							знак
–	45186 4.60	13624 95.09	–	–	–	–	Долговременный межевой знак

2. Сведения о частях границ уточняемого земельного участка с кадастровым номером 13:01:0229002:1033

Обозначение части границ		**Горизонтальное проложение (S), м**	**Описание прохождения части границ**	**Сведения о согласовании местоположения границ (согласовано/спорное)**
от т.	**до т.**			
1	**2**	**3**	**4**	**5**
–	–	32.78	–	–
–	–	9.31	–	–
–	–	9.28	–	–
–	–	32.53	–	–
–	–	9.57	–	–
–	–	9.77	–	–

3. Сведения о характеристиках уточняемого земельного участка с кадастровым номером13:01:0229002:1033

№ п/п	**Наименование характеристики**	**Значение характеристики**
1	**2**	**3**
1.	Сведения об адресе земельного участка	–
1.1	Сведения об ином месте нахождения земельного участка, не являющегося объектом адресации, в структурированном виде	–
1.2	Дополнительные сведения о месте нахождения земельного участка	Республика Мордовия, муниципальный район Ардатовский, сельское поселение Чукальское, село Чукалы, улица Красноармейская, земельный участок 60б
2.	Площадь земельного участка ±величина предельной погрешности определения (вычисления)площади (Р ± ΔР), м^2	–

3.	Формула, примененная для вычисления предельной погрешности определения площади земельного участка с подставленными значениями (ΔР), м^2	–
4.	Площадь земельного участка согласно сведениям Единого государственного реестра недвижимости ($Р_{кад}$), м^2	620
5.	Оценка расхождения Р и $Р_{кад}$ (Р - $Р_{кад}$), м^2	–
6.	Предельные минимальный и максимальный размеры земельного участка ($Р_{мин}$ и $Р_{макс}$), м^2	–
7.	Кадастровый номер или иной государственный учетный номер (инвентарный) объекта недвижимости, расположенногона земельном участке	–
8.	Вид (виды) разрешенного использования	для ведения личного подсобного хозяйства
8.1	Дополнительные сведения об использовании земельного участка	–
9.	Сведения о земельных участках (землях общего пользования, территории общего пользования), посредством которых обеспечивается доступ	–
10.	Иные сведения	–
4. Пояснения к сведениям об уточняемом земельном участке с кадастровым номером:13:01:0229002:1033		
1.	–	

Сведения об уточняемых земельных участках, необходимые для исправления реестровых ошибок в сведениях о местоположении их границ

1. Сведения о характерных точках границ уточняемого земельного участка с кадастровым номером 13:01:0229002:1034

Система координат МСК-13, зона 1 **Зона №**1

Обозначение характерных точек границ	Координаты, м				Метод определения координат	Формулы, примененные для расчета средней квадратической погрешности определения координат характерных точек границ (Mt), с подставленными в такие формулы значениями и итоговые (вычисленные) значения Mt, м	Описание закрепления точки
	содержатся в Едином государственном реестре недвижимости		определены в ходе выполнения комплексных кадастровых работ				
	X	Y	X	Y			
1	2	3	4	5	6	7	8
–	451853.88	1362339.47	–	–	–	–	Закрепление отсутствует
–	451853.06	1362341.52	–	–	–	–	Закрепление отсутствует
–	451849.95	1362348.89	–	–	–	–	Закрепление отсутствует
–	451848.67	1362352.59	–	–	–	–	Закрепление отсутствует
–	451800.27	1362326.49	–	–	–	–	Закрепление отсутствует
–	451785.47	1362318.62	–	–	–	–	Закрепление отсутству

							ет
–	45173 2.80	13622 89.28	–	–	–	–	Закрепление отсутствует
–	45164 9.22	13622 46.40	–	–	–	–	Закрепление отсутствует
–	45162 5.30	13622 33.42	–	–	–	–	Закрепление отсутствует
–	45145 9.80	13621 53.26	–	–	–	–	Закрепление отсутствует
–	45135 9.69	13621 05.91	–	–	–	–	Закрепление отсутствует
–	45123 1.11	13620 42.91	–	–	–	–	Закрепление отсутствует
–	45113 8.79	13619 96.50	–	–	–	–	Закрепление отсутствует
–	45109 0.61	13619 74.85	–	–	–	–	Закрепление отсутствует
–	45107 6.73	13619 63.24	–	–	–	–	Закрепление отсутствует
–	45106 7.90	13619 51.09	–	–	–	–	Закрепление отсутствует
–	45106	13619	–	–	–	–	Закреплен

	2.45	42.44					ие отсутствует
–	451062.19	1361924.65	–	–	–	–	Закрепление отсутствует
–	451067.47	1361909.07	–	–	–	–	Закрепление отсутствует
–	451082.56	1361869.12	–	–	–	–	Закрепление отсутствует
–	451102.23	1361822.01	–	–	–	–	Закрепление отсутствует
–	451118.06	1361793.70	–	–	–	–	Закрепление отсутствует
–	451130.46	1361784.47	–	–	–	–	Закрепление отсутствует
–	451143.24	1361781.36	–	–	–	–	Закрепление отсутствует
–	451167.16	1361779.95	–	–	–	–	Закрепление отсутствует
–	451192.33	1361773.73	–	–	–	–	Закрепление отсутствует
–	451200.95	1361766.74	–	–	–	–	Закрепление отсутствует

–	45120 4.99	13617 61.53	–	–	–	–	Закрепление отсутствует
–	45120 7.59	13617 57.23	–	–	–	–	Закрепление отсутствует
–	45122 2.25	13617 65.14	–	–	–	–	Закрепление отсутствует
–	45121 9.39	13617 70.53	–	–	–	–	Закрепление отсутствует
–	45121 5.26	13617 77.80	–	–	–	–	Закрепление отсутствует
–	45120 8.68	13617 84.25	–	–	–	–	Закрепление отсутствует
–	45119 7.67	13617 88.49	–	–	–	–	Закрепление отсутствует
–	45116 9.32	13617 93.79	–	–	–	–	Закрепление отсутствует
–	45114 6.82	13617 96.61	–	–	–	–	Закрепление отсутствует
–	45113 8.17	13618 00.72	–	–	–	–	Закрепление отсутствует
–	45113 1.11	13618 06.77	–	–	–	–	Закрепление отсутству

							ет
–	45112 3.75	13618 16.85	–	–	–	–	Закрепление отсутствует
–	45109 3.81	13618 75.77	–	–	–	–	Закрепление отсутствует
–	45107 9.56	13619 16.44	–	–	–	–	Закрепление отсутствует
–	45107 7.02	13619 26.43	–	–	–	–	Закрепление отсутствует
–	45107 6.34	13619 36.43	–	–	–	–	Закрепление отсутствует
–	45107 8.91	13619 43.23	–	–	–	–	Закрепление отсутствует
–	45108 7.40	13619 52.04	–	–	–	–	Закрепление отсутствует
–	45110 0.09	13619 60.92	–	–	–	–	Закрепление отсутствует
–	45114 4.80	13619 83.86	–	–	–	–	Закрепление отсутствует
–	45123 7.33	13620 30.37	–	–	–	–	Закрепление отсутствует
–	45136	13620	–	–	–	–	Закреплен

	5.76	93.30					ие отсутствует
–	45146 5.85	13621 40.63	–	–	–	–	Закрепление отсутствует
–	45163 1.69	13622 20.96	–	–	–	–	Закрепление отсутствует
–	45165 5.76	13622 34.01	–	–	–	–	Закрепление отсутствует
–	45173 9.41	13622 76.93	–	–	–	–	Закрепление отсутствует
–	45179 2.17	13623 06.33	–	–	–	–	Закрепление отсутствует
–	45180 6.88	13623 14.15	–	–	–	–	Закрепление отсутствует
–	45185 3.88	13623 39.47	–	–	–	–	Закрепление отсутствует

2. Сведения о частях границ уточняемого земельного участка с кадастровым номером 13:01:0229002:1034

Обозначение части границ		**Горизонтальное проложение (S), м**	**Описание прохождения части границ**	**Сведения о согласовании местоположения границ (согласовано/спорное)**
от т.	**до т.**			
1	**2**	**3**	**4**	**5**
–	–	2.21	–	–
–	–	8.00	–	–

–	–	3.92	–	–
–	–	54.99	–	–
–	–	16.76	–	–
–	–	60.29	–	–
–	–	93.94	–	–
–	–	27.21	–	–
–	–	183.89	–	–
–	–	110.74	–	–
–	–	143.18	–	–
–	–	103.33	–	–
–	–	52.82	–	–
–	–	18.10	–	–
–	–	15.02	–	–
–	–	10.22	–	–
–	–	17.79	–	–
–	–	16.45	–	–
–	–	42.70	–	–
–	–	51.05	–	–
–	–	32.44	–	–
–	–	15.46	–	–
–	–	13.15	–	–
–	–	23.96	–	–
–	–	25.93	–	–
–	–	11.10	–	–
–	–	6.59	–	–
–	–	5.02	–	–
–	–	16.66	–	–

–	–	6.10	–	–
–	–	8.36	–	–
–	–	9.21	–	–
–	–	11.80	–	–
–	–	28.84	–	–
–	–	22.68	–	–
–	–	9.58	–	–
–	–	9.30	–	–
–	–	12.48	–	–
–	–	66.09	–	–
–	–	43.09	–	–
–	–	10.31	–	–
–	–	10.02	–	–
–	–	7.27	–	–
–	–	12.24	–	–
–	–	15.49	–	–
–	–	50.25	–	–
–	–	103.56	–	–
–	–	143.02	–	–
–	–	110.72	–	–
–	–	184.27	–	–
–	–	27.38	–	–
–	–	94.02	–	–
–	–	60.40	–	–
–	–	16.66	–	–
–	–	53.39	–	–

3. Сведения о характеристиках уточняемого земельного участка с кадастровым номером13:01:0229002:1034

№ п/п	Наименование характеристики	Значение характеристики
1	**2**	**3**
1.	Сведения об адресе земельного участка	–
1.1	Сведения об ином месте нахождения земельного участка, не являющегося объектом адресации, в структурированном виде	–
1.2	Дополнительные сведения о месте нахождения земельного участка	Республика Мордовия, Ардатовский район, с. Чукалы, ул. Красноармейская
2.	Площадь земельного участка ±величина предельной погрешности определения (вычисления)площади (Р ± ΔР), $м^2$	–
3.	Формула, примененная для вычисления предельной погрешности определения площади земельного участка с подставленными значениями (ΔР), $м^2$	–
4.	Площадь земельного участка согласно сведениям Единого государственного реестра недвижимости ($Р_{кад}$), $м^2$	16393
5.	Оценка расхождения Р и $Р_{кад}$ (Р - $Р_{кад}$), $м^2$	–
6.	Предельные минимальный и максимальный размеры земельного участка ($Р_{мин}$ и $Р_{макс}$), $м^2$	–
7.	Кадастровый номер или иной государственный учетный номер (инвентарный) объекта недвижимости, расположенногона земельном участке	–
8.	Вид (виды) разрешенного использования	земельные участки (территории) общего пользования
8.1	Дополнительные сведения об использовании земельного участка	–
9.	Сведения о земельных участках (землях общего пользования, территории общего пользования), посредством которых обеспечивается доступ	–
10.	Иные сведения	–
4. Пояснения к сведениям об уточняемом земельном участке с кадастровым номером:13:01:0229002:1034		
1.	–	

Сведения об уточняемых земельных участках, необходимые для исправления реестровых ошибок в сведениях о местоположении их границ

1. Сведения о характерных точках границ уточняемого земельного участка с кадастровым номером 13:01:0229002:1039

Система координат МСК-13, зона 1 **Зона №**1

Обозначение характерных точек границ	Координаты, м				Метод определения координат	Формулы, примененные для расчета средней квадратической погрешности определения координат характерных точек границ (Mt), с подставленными в такие формулы значениями и итоговые (вычисленные) значения Mt, м	Описание закрепления точки
	содержатся в Едином государственном реестре недвижимости		определены в ходе выполнения комплексных кадастровых работ				
	X	Y	X	Y			
1	2	3	4	5	6	7	8
–	451887.80	1362401.85	–	–	–	–	Временный межевой знак
–	451872.73	1362434.08	–	–	–	–	Временный межевой знак
–	451846.83	1362422.90	–	–	–	–	Временный межевой знак
–	451862.26	1362390.64	–	–	–	–	Временный межевой знак
–	451887.80	1362401.85	–	–	–	–	Временный межевой знак

2. Сведения о частях границ уточняемого земельного участка с кадастровым номером 13:01:0229002:1039

Обозначение части границ		Горизонтальное проложение (S), м	Описание прохождения части границ	Сведения о согласовании местоположения границ (согласовано/спорное)
от т.	до т.			
1	2	3	4	5
–	–	35.58	–	–
–	–	28.21	–	–
–	–	35.76	–	–
–	–	27.89	–	–

3. Сведения о характеристиках уточняемого земельного участка с кадастровым номером13:01:0229002:1039

№ п/п	Наименование характеристики	Значение характеристики
1	2	3
1.	Сведения об адресе земельного участка	–
1.1	Сведения об ином месте нахождения земельного участка, не являющегося объектом адресации, в структурированном виде	–
1.2	Дополнительные сведения о месте нахождения земельного участка	Российская Федерация, Республика Мордовия, муниципальный район Ардатовский, сельское поселение Чукальское, село Чукалы, улица Красноармейская, земельный участок 62
2.	Площадь земельного участка ±величина предельной погрешности определения (вычисления)площади (Р ± ΔР), $м^2$	–
3.	Формула, примененная для вычисления предельной погрешности определения площади земельного участка с подставленными значениями (ΔР), $м^2$	–
4.	Площадь земельного участка согласно сведениям Единого государственного реестра недвижимости ($Р_{кад}$), $м^2$	1000
5.	Оценка расхождения Р и $Р_{кад}$ (Р - $Р_{кад}$), $м^2$	–
6.	Предельные минимальный и максимальный размеры земельного участка ($Р_{мин}$ и $Р_{макс}$), $м^2$	–

7.	Кадастровый номер или иной государственный учетный номер (инвентарный) объекта недвижимости, расположенногона земельном участке	–
8.	Вид (виды) разрешенного использования	амбулаторно-поликлиническое обслуживание
8.1	Дополнительные сведения об использовании земельного участка	–
9.	Сведения о земельных участках (землях общего пользования, территории общего пользования), посредством которых обеспечивается доступ	–
10.	Иные сведения	–
4. Пояснения к сведениям об уточняемом земельном участке с кадастровым номером:13:01:0229002:1039		
1.	–	

Сведения об уточняемых земельных участках, необходимые для исправления реестровых ошибок в сведениях о местоположении их границ

1. Сведения о характерных точках границ уточняемого земельного участка с кадастровым номером 13:01:0229002:105

Система координат МСК-13, зона 1 **Зона №**1

Обозначение характерных точек границ	Координаты, м				Метод определения координат	Формулы, примененные для расчета средней квадратической погрешности определения координат характерных точек границ (Mt), с подставленными в такие формулы значениями и итоговые (вычисленные) значения Mt, м	Описание закрепления точки
	содержатся в Едином государственном реестре недвижимости		определены в ходе выполнения комплексных кадастровых работ				
	X	Y	X	Y			
1	2	3	4	5	6	7	8
–	453293.53	1362830.17	–	–	–	–	Временный межевой знак
–	453320.46	1362839.91	–	–	–	–	Временный межевой знак
–	453280.70	1362937.77	–	–	–	–	Долговременный межевой знак
–	453254.54	1362928.71	–	–	–	–	Долговременный межевой знак
–	453293.53	1362830.17	–	–	–	–	Временный межевой знак

2. Сведения о частях границ уточняемого земельного участка с кадастровым номером 13:01:0229002:105

Обозначение части границ		Горизонтальное проложение (S), м	Описание прохождения части границ	Сведения о согласовании местоположения границ (согласовано/спорное)
от т.	до т.			
1	2	3	4	5
–	–	28.64	–	–
–	–	105.63	–	–
–	–	27.68	–	–
–	–	105.97	–	–

3. Сведения о характеристиках уточняемого земельного участка с кадастровым номером13:01:0229002:105

№ п/п	Наименование характеристики	Значение характеристики
1	2	3
1.	Сведения об адресе земельного участка	–
1.1	Сведения об ином месте нахождения земельного участка, не являющегося объектом адресации, в структурированном виде	–
1.2	Дополнительные сведения о месте нахождения земельного участка	–
2.	Площадь земельного участка ±величина предельной погрешности определения (вычисления)площади (Р ± ΔР), м^2	–
3.	Формула, примененная для вычисления предельной погрешности определения площади земельного участка с подставленными значениями (ΔР), м^2	–
4.	Площадь земельного участка согласно сведениям Единого государственного реестра недвижимости ($Р_{кад}$), м^2	2977
5.	Оценка расхождения Р и $Р_{кад}$ (Р - $Р_{кад}$), м^2	–
6.	Предельные минимальный и максимальный размеры земельного участка ($Р_{мин}$ и $Р_{макс}$), м^2	–
7.	Кадастровый номер или иной государственный учетный номер (инвентарный) объекта недвижимости, расположенногона земельном участке	–

8.	Вид (виды) разрешенного использования	Для ведения личного подсобного хозяйства
8.1	Дополнительные сведения об использовании земельного участка	–
9.	Сведения о земельных участках (землях общего пользования, территории общего пользования), посредством которых обеспечивается доступ	–
10.	Иные сведения	–
4. Пояснения к сведениям об уточняемом земельном участке с кадастровым номером:13:01:0229002:105		
1.	–	

Сведения об уточняемых земельных участках, необходимые для исправления реестровых ошибок в сведениях о местоположении их границ

1. Сведения о характерных точках границ уточняемого земельного участка с кадастровым номером 13:01:0229002:11

Система координат МСК-13, зона 1 **Зона №**1

Обозначение характерных точек границ	Координаты, м				Метод определения координат	Формулы, примененные для расчета средней квадратической погрешности определения координат характерных точек границ (Mt), с подставленными в такие формулы значениями и итоговые (вычисленные) значения Mt, м	Описание закрепления точки
	содержатся в Едином государственном реестре недвижимости		определены в ходе выполнения комплексных кадастровых работ				
	X	Y	X	Y			
1	2	3	4	5	6	7	8
–	452075.13	1362132.38	–	–	–	–	–
–	452073.84	1362135.78	–	–	–	–	–
–	452041.61	1362227.72	–	–	–	–	–
–	451997.34	1362204.84	–	–	–	–	–
–	452025.18	1362132.75	–	–	–	–	–
–	452028.03	1362134.19	–	–	–	–	–
–	452036.24	1362113.80	–	–	–	–	–
–	452075.13	1362132.38	–	–	–	–	–

2. Сведения о частях границ уточняемого земельного участка с кадастровым номером 13:01:0229002:11

Обозначение части границ		Горизонтальное проложение (S), м	Описание прохождения части границ	Сведения о согласовании местоположения границ (согласовано/спорное)
от т.	до т.			
1	2	3	4	5
–	–	3.64	–	–
–	–	97.43	–	–
–	–	49.83	–	–
–	–	77.28	–	–
–	–	3.19	–	–
–	–	21.98	–	–
–	–	43.10	–	–

3. Сведения о характеристиках уточняемого земельного участка с кадастровым номером13:01:0229002:11

№ п/п	Наименование характеристики	Значение характеристики
1	2	3
1.	Сведения об адресе земельного участка	–
1.1	Сведения об ином месте нахождения земельного участка, не являющегося объектом адресации, в структурированном виде	–
1.2	Дополнительные сведения о месте нахождения земельного участка	Республика Мордовия, Ардатовский район, с. Чукалы, ул. Полевая, дом 4
2.	Площадь земельного участка ±величина предельной погрешности определения (вычисления)площади (Р ± ΔР), м^2	–
3.	Формула, примененная для вычисления предельной погрешности определения площади земельного участка с подставленными значениями (ΔР), м^2	–
4.	Площадь земельного участка согласно сведениям Единого государственного реестра недвижимости ($Р_{кад}$), м^2	4721
5.	Оценка расхождения Р и $Р_{кад}$ (Р - $Р_{кад}$), м^2	–

6.	Предельные минимальный и максимальный размеры земельного участка ($Р_{мин}$ и $Р_{макс}$), $м^2$	–
7.	Кадастровый номер или иной государственный учетный номер (инвентарный) объекта недвижимости, расположенногона земельном участке	–
8.	Вид (виды) разрешенного использования	Для ведения личного подсобного хозяйства
8.1	Дополнительные сведения об использовании земельного участка	–
9.	Сведения о земельных участках (землях общего пользования, территории общего пользования), посредством которых обеспечивается доступ	–
10.	Иные сведения	–
4. Пояснения к сведениям об уточняемом земельном участке с кадастровым номером:13:01:0229002:11		
1.	–	

Сведения об уточняемых земельных участках, необходимые для исправления реестровых ошибок в сведениях о местоположении их границ

1. Сведения о характерных точках границ уточняемого земельного участка с кадастровым номером 13:01:0229002:12

Система координат МСК-13, зона 1 **Зона №**1

Обозначение характерных точек границ	Координаты, м				Метод определения координат	Формулы, примененные для расчета средней квадратической погрешности определения координат характерных точек границ (Mt), с подставленными в такие формулы значениями и итоговые (вычисленные) значения Mt, м	Описание закрепления точки
	содержатся в Едином государственном реестре недвижимости		определены в ходе выполнения комплексных кадастровых работ				
	X	Y	X	Y			
1	2	3	4	5	6	7	8
–	45211 5.59	13621 52.69	–	–	–	–	–
–	45210 6.23	13621 79.99	–	–	–	–	–
–	45210 4.87	13621 87.43	–	–	–	–	–
–	45208 1.11	13622 47.41	–	–	–	–	–
–	45204 1.61	13622 27.72	–	–	–	–	–
–	45207 3.84	13621 35.78	–	–	–	–	–
–	45211 5.59	13621 52.69	–	–	–	–	–

2. Сведения о частях границ уточняемого земельного участка с кадастровым номером 13:01:0229002:12

Обозначение части границ		Горизонтальное проложение (S), м	Описание прохождения части границ	Сведения о согласовании местоположения границ (согласовано/спорное)
от т.	до т.			

1	2	3	4	5
–	–	28.86	–	–
–	–	7.56	–	–
–	–	64.51	–	–
–	–	44.14	–	–
–	–	97.43	–	–
–	–	45.04	–	–

3. Сведения о характеристиках уточняемого земельного участка с кадастровым номером13:01:0229002:12

№ п/п	Наименование характеристики	Значение характеристики
1	2	3
1.	Сведения об адресе земельного участка	–
1.1	Сведения об ином месте нахождения земельного участка, не являющегося объектом адресации, в структурированном виде	–
1.2	Дополнительные сведения о месте нахождения земельного участка	Республика Мордовия, Ардатовский район, с. Чукалы, ул. Полевая, дом 6
2.	Площадь земельного участка ±величина предельной погрешности определения (вычисления)площади (Р ± ΔР), $м^2$	–
3.	Формула, примененная для вычисления предельной погрешности определения площади земельного участка с подставленными значениями (ΔР), $м^2$	–
4.	Площадь земельного участка согласно сведениям Единого государственного реестра недвижимости ($Р_{кад}$), $м^2$	4477
5.	Оценка расхождения Р и $Р_{кад}$ (Р - $Р_{кад}$), $м^2$	–
6.	Предельные минимальный и максимальный размеры земельного участка ($Р_{мин}$ и $Р_{макс}$), $м^2$	–
7.	Кадастровый номер или иной государственный учетный номер (инвентарный) объекта недвижимости, расположенногона земельном участке	–

8.	Вид (виды) разрешенного использования	Для ведения личного подсобного хозяйства
8.1	Дополнительные сведения об использовании земельного участка	–
9.	Сведения о земельных участках (землях общего пользования, территории общего пользования), посредством которых обеспечивается доступ	–
10.	Иные сведения	–
4. Пояснения к сведениям об уточняемом земельном участке с кадастровым номером:13:01:0229002:12		
1.	–	

Сведения об уточняемых земельных участках, необходимые для исправления реестровых ошибок в сведениях о местоположении их границ

1. Сведения о характерных точках границ уточняемого земельного участка с кадастровым номером 13:01:0229002:121

Система координат СК кадастрового округа **Зона №**–

Обозначение характерных точек границ	Координаты, м				Метод определения координат	Формулы, примененные для расчета средней квадратической погрешности определения координат характерных точек границ (Mt), с подставленными в такие формулы значениями и итоговые (вычисленные) значения Mt, м	Описание закрепления точки
	содержатся в Едином государственном реестре недвижимости		определены в ходе выполнения комплексных кадастровых работ				
	X	Y	X	Y			
1	2	3	4	5	6	7	8
–	451377.99	1362132.56	–	–	–	–	–
–	451403.58	1362145.63	–	–	–	–	–
–	451323.06	1362305.45	–	–	–	–	–
–	451303.02	1362294.66	–	–	–	–	–
–	451377.99	1362132.56	–	–	–	–	–

2. Сведения о частях границ уточняемого земельного участка с кадастровым номером 13:01:0229002:121

Обозначение части границ		Горизонтальное проложение (S), м	Описание прохождения части границ	Сведения о согласовании местоположения границ (согласовано/спорное)
от т.	до т.			
1	2	3	4	5
–	–	28.73	–	–
–	–	178.96	–	–

–	–	22.76	–	–
–	–	178.60	–	–

3. Сведения о характеристиках уточняемого земельного участка с кадастровым номером13:01:0229002:121

№ п/п	Наименование характеристики	Значение характеристики
1	**2**	**3**
1.	Сведения об адресе земельного участка	–
1.1	Сведения об ином месте нахождения земельного участка, не являющегося объектом адресации, в структурированном виде	–
1.2	Дополнительные сведения о месте нахождения земельного участка	Республика Мордовия, муниципальный район Ардатовский, сельское поселение Чукальское, село Чукалы, улица Красноармейская, земельный участок 16
2.	Площадь земельного участка ±величина предельной погрешности определения (вычисления)площади (Р ± ΔР), $м^2$	–
3.	Формула, примененная для вычисления предельной погрешности определения площади земельного участка с подставленными значениями (ΔР), $м^2$	–
4.	Площадь земельного участка согласно сведениям Единого государственного реестра недвижимости ($Р_{кад}$), $м^2$	4600
5.	Оценка расхождения Р и $Р_{кад}$ (Р - $Р_{кад}$), $м^2$	–
6.	Предельные минимальный и максимальный размеры земельного участка ($Р_{мин}$ и $Р_{макс}$), $м^2$	–
7.	Кадастровый номер или иной государственный учетный номер (инвентарный) объекта недвижимости, расположенногона земельном участке	–
8.	Вид (виды) разрешенного использования	Для ведения личного подсобного хозяйства
8.1	Дополнительные сведения об использовании земельного участка	–

9.	Сведения о земельных участках (землях общего пользования, территории общего пользования), посредством которых обеспечивается доступ	–
10.	Иные сведения	–
4. Пояснения к сведениям об уточняемом земельном участке с кадастровым номером:13:01:0229002:121		
1.	–	

Сведения об уточняемых земельных участках, необходимые для исправления реестровых ошибок в сведениях о местоположении их границ

1. Сведения о характерных точках границ уточняемого земельного участка с кадастровым номером 13:01:0229002:13

Система координат СК кадастрового округа **Зона №**–

Обозначение характерных точек границ	Координаты, м				Метод определения координат	Формулы, примененные для расчета средней квадратической погрешности определения координат характерных точек границ (Mt), с подставленными в такие формулы значениями и итоговые (вычисленные) значения Mt, м	Описание закрепления точки
	содержатся в Едином государственном реестре недвижимости		определены в ходе выполнения комплексных кадастровых работ				
	X	Y	X	Y			
1	2	3	4	5	6	7	8
–	100.00	100.00	–	–	–	–	–
–	152.37	94.07	–	–	–	–	–
–	161.19	141.25	–	–	–	–	–
–	107.42	147.19	–	–	–	–	–
–	100.00	100.00	–	–	–	–	–

2. Сведения о частях границ уточняемого земельного участка с кадастровым номером 13:01:0229002:13

Обозначение части границ		Горизонтальное проложение (S), м	Описание прохождения части границ	Сведения о согласовании местоположения границ (согласовано/спорное)
от т.	до т.			
1	2	3	4	5
–	–	52.70	–	–
–	–	48.00	–	–
–	–	54.10	–	–
–	–	47.77	–	–

3. Сведения о характеристиках уточняемого земельного участка с кадастровым

номером13:01:0229002:13		
№ п/п	**Наименование характеристики**	**Значение характеристики**
1	**2**	**3**
1.	Сведения об адресе земельного участка	–
1.1	Сведения об ином месте нахождения земельного участка, не являющегося объектом адресации, в структурированном виде	–
1.2	Дополнительные сведения о месте нахождения земельного участка	Республика Мордовия, Ардатовский район, с. Чукалы, ул. Красноармейская, дом 57
2.	Площадь земельного участка ±величина предельной погрешности определения (вычисления)площади (Р ± ΔР), $м^2$	–
3.	Формула, примененная для вычисления предельной погрешности определения площади земельного участка с подставленными значениями (ΔР), $м^2$	–
4.	Площадь земельного участка согласно сведениям Единого государственного реестра недвижимости ($Р_{кад}$), $м^2$	2552
5.	Оценка расхождения Р и $Р_{кад}$ (Р - $Р_{кад}$), $м^2$	–
6.	Предельные минимальный и максимальный размеры земельного участка ($Р_{мин}$ и $Р_{макс}$), $м^2$	–
7.	Кадастровый номер или иной государственный учетный номер (инвентарный) объекта недвижимости, расположенногона земельном участке	–
8.	Вид (виды) разрешенного использования	Для ведения личного подсобного хозяйства
8.1	Дополнительные сведения об использовании земельного участка	–
9.	Сведения о земельных участках (землях общего пользования, территории общего пользования), посредством которых обеспечивается доступ	–
10.	Иные сведения	–
4. Пояснения к сведениям об уточняемом земельном участке с кадастровым номером:13:01:0229002:13		

1.	–

Сведения об уточняемых земельных участках, необходимые для исправления реестровых ошибок в сведениях о местоположении их границ

1. Сведения о характерных точках границ уточняемого земельного участка с кадастровым номером 13:01:0229002:14

Система координат МСК-13, зона 1 **Зона №**1

Обозначение характерных точек границ	Координаты, м				Метод определения координат	Формулы, примененные для расчета средней квадратической погрешности определения координат характерных точек границ (Mt), с подставленными в такие формулы значениями и итоговые (вычисленные) значения Mt, м	Описание закрепления точки
	содержатся в Едином государственном реестре недвижимости		определены в ходе выполнения комплексных кадастровых работ				
	X	Y	X	Y			
1	2	3	4	5	6	7	8
–	45148 3.64	13621 91.89	–	–	–	–	–
–	45146 8.12	13622 20.24	–	–	–	–	–
–	45139 6.30	13623 17.53	–	–	–	–	–
–	45136 6.31	13623 55.31	–	–	–	–	–
–	45135 5.93	13623 47.24	–	–	–	–	–
–	45138 7.66	13623 06.28	–	–	–	–	–
–	45145 2.21	13622 15.09	–	–	–	–	–
–	45146 2.20	13621 96.88	–	–	–	–	–
–	45146 8.90	13621 84.55	–	–	–	–	–
–	45148	13621	–	–	–	–	–

	3.64	91.89					

2. Сведения о частях границ уточняемого земельного участка с кадастровым номером 13:01:0229002:14

Обозначение части границ		Горизонтальное проложение (S), м	Описание прохождения части границ	Сведения о согласовании местоположения границ (согласовано/спорное)
от т.	до т.			
1	2	3	4	5
–	–	32.32	–	–
–	–	120.93	–	–
–	–	48.24	–	–
–	–	13.15	–	–
–	–	51.81	–	–
–	–	111.72	–	–
–	–	20.77	–	–
–	–	14.03	–	–
–	–	16.47	–	–

3. Сведения о характеристиках уточняемого земельного участка с кадастровым номером13:01:0229002:14

№ п/п	Наименование характеристики	Значение характеристики
1	2	3
1.	Сведения об адресе земельного участка	–
1.1	Сведения об ином месте нахождения земельного участка, не являющегося объектом адресации, в структурированном виде	–
1.2	Дополнительные сведения о месте нахождения земельного участка	Республика Мордовия, Ардатовский район, с. Чукалы, ул. Красноармейская, дом 24
2.	Площадь земельного участка ±величина предельной погрешности определения (вычисления)площади (Р ± ΔР), $м^2$	–
3.	Формула, примененная для вычисления предельной погрешности определения площади земельного	–

	участка с подставленными значениями (ΔР), м^2	
4.	Площадь земельного участка согласно сведениям Единого государственного реестра недвижимости ($Р_{кад}$), м^2	2939
5.	Оценка расхождения Р и $Р_{кад}$ (Р - $Р_{кад}$), м^2	–
6.	Предельные минимальный и максимальный размеры земельного участка ($Р_{мин}$ и $Р_{макс}$), м^2	–
7.	Кадастровый номер или иной государственный учетный номер (инвентарный) объекта недвижимости, расположенногона земельном участке	–
8.	Вид (виды) разрешенного использования	Для ведения личного подсобного хозяйства
8.1	Дополнительные сведения об использовании земельного участка	–
9.	Сведения о земельных участках (землях общего пользования, территории общего пользования), посредством которых обеспечивается доступ	–
10.	Иные сведения	–
4. Пояснения к сведениям об уточняемом земельном участке с кадастровым номером:13:01:0229002:14		
1.	–	

Сведения об уточняемых земельных участках, необходимые для исправления реестровых ошибок в сведениях о местоположении их границ

1. Сведения о характерных точках границ уточняемого земельного участка с кадастровым номером 13:01:0229002:158

Система координат СК кадастрового округа **Зона №**–

Обозначение характерных точек границ	Координаты, м				Метод определения координат	Формулы, примененные для расчета средней квадратической погрешности определения координат характерных точек границ (Mt), с подставленными в такие формулы значениями и итоговые (вычисленные) значения Mt, м	Описание закрепления точки
	содержатся в Едином государственном реестре недвижимости		определены в ходе выполнения комплексных кадастровых работ				
	X	Y	X	Y			
1	2	3	4	5	6	7	8
–	452462.56	1362760.31	–	–	–	–	–
–	452499.92	1362681.72	–	–	–	–	–
–	452450.68	1362659.65	–	–	–	–	–
–	452420.06	1362728.93	–	–	–	–	–
–	452462.56	1362760.31	–	–	–	–	–

2. Сведения о частях границ уточняемого земельного участка с кадастровым номером 13:01:0229002:158

Обозначение части границ		Горизонтальное проложение (S), м	Описание прохождения части границ	Сведения о согласовании местоположения границ (согласовано/спорное)
от т.	до т.			
1	2	3	4	5
–	–	87.02	–	–
–	–	53.96	–	–

–	–	75.74	–	–
–	–	52.83	–	–

3. Сведения о характеристиках уточняемого земельного участка с кадастровым номером13:01:0229002:158

№ п/п	Наименование характеристики	Значение характеристики
1	**2**	**3**
1.	Сведения об адресе земельного участка	–
1.1	Сведения об ином месте нахождения земельного участка, не являющегося объектом адресации, в структурированном виде	–
1.2	Дополнительные сведения о месте нахождения земельного участка	Республика Мордовия, Ардатовский район, с. Чукалы, ул. Красноармейская, дом 100
2.	Площадь земельного участка ±величина предельной погрешности определения (вычисления)площади (Р ± ΔР), $м^2$	–
3.	Формула, примененная для вычисления предельной погрешности определения площади земельного участка с подставленными значениями (ΔР), $м^2$	–
4.	Площадь земельного участка согласно сведениям Единого государственного реестра недвижимости ($Р_{кад}$), $м^2$	4300
5.	Оценка расхождения Р и $Р_{кад}$ (Р - $Р_{кад}$), $м^2$	–
6.	Предельные минимальный и максимальный размеры земельного участка ($Р_{мин}$ и $Р_{макс}$), $м^2$	–
7.	Кадастровый номер или иной государственный учетный номер (инвентарный) объекта недвижимости, расположенногона земельном участке	–
8.	Вид (виды) разрешенного использования	Для ведения личного подсобного хозяйства
8.1	Дополнительные сведения об использовании земельного участка	–
9.	Сведения о земельных участках (землях общего пользования, территории общего пользования), посредством которых обеспечивается доступ	–

10.	Иные сведения	–
4. Пояснения к сведениям об уточняемом земельном участке с кадастровым номером:13:01:0229002:158		
1.	–	

Сведения об уточняемых земельных участках, необходимые для исправления реестровых ошибок в сведениях о местоположении их границ

1. Сведения о характерных точках границ уточняемого земельного участка с кадастровым номером 13:01:0229002:159

Система координат МСК-13, зона 1 **Зона №**1

Обозначение характерных точек границ	Координаты, м				Метод определения координат	Формулы, примененные для расчета средней квадратической погрешности определения координат характерных точек границ (Mt), с подставленными в такие формулы значениями и итоговые (вычисленные) значения Mt, м	Описание закрепления точки
	содержатся в Едином государственном реестре недвижимости		определены в ходе выполнения комплексных кадастровых работ				
	X	Y	X	Y			
1	2	3	4	5	6	7	8
–	452612.20	1362721.28	–	–	–	–	Долговременный межевой знак
–	452582.02	1362794.03	–	–	–	–	Временный межевой знак
–	452555.54	1362783.72	–	–	–	–	Временный межевой знак
–	452586.34	1362711.99	–	–	–	–	Долговременный межевой знак
–	452612.20	1362721.28	–	–	–	–	Долговременный межевой знак

2. Сведения о частях границ уточняемого земельного участка с кадастровым номером 13:01:0229002:159

Обозначение части границ		Горизонтальное проложение (S), м	Описание прохождения части границ	Сведения о согласовании местоположения границ (согласовано/спорное)
от т.	до т.			
1	2	3	4	5
–	–	78.76	–	–
–	–	28.42	–	–
–	–	78.06	–	–
–	–	27.48	–	–

3. Сведения о характеристиках уточняемого земельного участка с кадастровым номером13:01:0229002:159

№ п/п	Наименование характеристики	Значение характеристики
1	2	3
1.	Сведения об адресе земельного участка	–
1.1	Сведения об ином месте нахождения земельного участка, не являющегося объектом адресации, в структурированном виде	–
1.2	Дополнительные сведения о месте нахождения земельного участка	Республика Мордовия, Ардатовский муниципальный район, Чукальское сельское поселение, с. Чукалы, ул. Красноармейская, 104
2.	Площадь земельного участка ±величина предельной погрешности определения (вычисления)площади (Р ± ΔР), м^2	–
3.	Формула, примененная для вычисления предельной погрешности определения площади земельного участка с подставленными значениями (ΔР), м^2	–
4.	Площадь земельного участка согласно сведениям Единого государственного реестра недвижимости ($Р_{кад}$), м^2	2189
5.	Оценка расхождения Р и $Р_{кад}$ (Р - $Р_{кад}$), м^2	–
6.	Предельные минимальный и максимальный размеры земельного участка ($Р_{мин}$ и $Р_{макс}$), м^2	–

7.	Кадастровый номер или иной государственный учетный номер (инвентарный) объекта недвижимости, расположенногона земельном участке	–
8.	Вид (виды) разрешенного использования	Для ведения личного подсобного хозяйства
8.1	Дополнительные сведения об использовании земельного участка	–
9.	Сведения о земельных участках (землях общего пользования, территории общего пользования), посредством которых обеспечивается доступ	–
10.	Иные сведения	–
4. Пояснения к сведениям об уточняемом земельном участке с кадастровым номером:13:01:0229002:159		
1.	–	

Сведения об уточняемых земельных участках, необходимые для исправления реестровых ошибок в сведениях о местоположении их границ

1. Сведения о характерных точках границ уточняемого земельного участка с кадастровым номером 13:01:0229002:165

Система координат СК кадастрового округа **Зона №**–

Обозначение характерных точек границ	Координаты, м				Метод определения координат	Формулы, примененные для расчета средней квадратической погрешности определения координат характерных точек границ (Mt), с подставленными в такие формулы значениями и итоговые (вычисленные) значения Mt, м	Описание закрепления точки
	содержатся в Едином государственном реестре недвижимости		определены в ходе выполнения комплексных кадастровых работ				
	X	Y	X	Y			
1	2	3	4	5	6	7	8
–	45275 7.28	13627 53.00	–	–	–	–	–
–	45278 5.22	13627 63.38	–	–	–	–	–
–	45275 6.72	13628 21.38	–	–	–	–	–
–	45271 8.09	13628 86.88	–	–	–	–	–
–	45269 7.59	13628 64.75	–	–	–	–	–
–	45273 7.16	13627 93.25	–	–	–	–	–
–	45275 7.28	13627 53.00	–	–	–	–	–

2. Сведения о частях границ уточняемого земельного участка с кадастровым номером 13:01:0229002:165

Обозначение части границ		Горизонтальное проложение (S), м	Описание прохождения части границ	Сведения о согласовании местоположения границ (согласовано/спорное)
от т.	до т.			

1	2	3	4	5
–	–	29.81	–	–
–	–	64.62	–	–
–	–	76.04	–	–
–	–	30.17	–	–
–	–	81.72	–	–
–	–	45.00	–	–

3. Сведения о характеристиках уточняемого земельного участка с кадастровым номером13:01:0229002:165

№ п/п	Наименование характеристики	Значение характеристики
1	2	3
1.	Сведения об адресе земельного участка	–
1.1	Сведения об ином месте нахождения земельного участка, не являющегося объектом адресации, в структурированном виде	–
1.2	Дополнительные сведения о месте нахождения земельного участка	Республика Мордовия, Ардатовский район, с. Чукалы, ул. Красноармейская, дом 116
2.	Площадь земельного участка ±величина предельной погрешности определения (вычисления)площади (Р ± ΔР), $м^2$	–
3.	Формула, примененная для вычисления предельной погрешности определения площади земельного участка с подставленными значениями (ΔР), $м^2$	–
4.	Площадь земельного участка согласно сведениям Единого государственного реестра недвижимости ($Р_{кад}$), $м^2$	3989
5.	Оценка расхождения Р и $Р_{кад}$ (Р - $Р_{кад}$), $м^2$	–
6.	Предельные минимальный и максимальный размеры земельного участка ($Р_{мин}$ и $Р_{макс}$), $м^2$	–
7.	Кадастровый номер или иной государственный учетный номер (инвентарный) объекта недвижимости, расположенногона земельном участке	–

8.	Вид (виды) разрешенного использования	Для ведения личного подсобного хозяйства
8.1	Дополнительные сведения об использовании земельного участка	–
9.	Сведения о земельных участках (землях общего пользования, территории общего пользования), посредством которых обеспечивается доступ	–
10.	Иные сведения	–
4. Пояснения к сведениям об уточняемом земельном участке с кадастровым номером:13:01:0229002:165		
1.	–	

Сведения об уточняемых земельных участках, необходимые для исправления реестровых ошибок в сведениях о местоположении их границ

1. Сведения о характерных точках границ уточняемого земельного участка с кадастровым номером 13:01:0229002:167

Система координат МСК-13, зона 1 **Зона №**1

Обозначение характерных точек границ	Координаты, м				Метод определения координат	Формулы, примененные для расчета средней квадратической погрешности определения координат характерных точек границ (Mt), с подставленными в такие формулы значениями и итоговые (вычисленные) значения Mt, м	Описание закрепления точки
	содержатся в Едином государственном реестре недвижимости		определены в ходе выполнения комплексных кадастровых работ				
	X	Y	X	Y			
1	2	3	4	5	6	7	8
–	452832.57	1362798.95	–	–	–	–	Долговременный межевой знак
–	452831.81	1362800.75	–	–	–	–	Долговременный межевой знак
–	452818.56	1362827.25	–	–	–	–	Долговременный межевой знак
–	452787.34	1362900.88	–	–	–	–	Долговременный межевой знак
–	452785.41	1362905.27	–	–	–	–	Долговременный межевой знак
–	452755.44	1362893.74	–	–	–	–	Долговременный межевой

							знак
–	45280 5.08	13627 88.44	–	–	–	–	Долговременный межевой знак
–	45283 2.57	13627 98.95	–	–	–	–	Долговременный межевой знак

2. Сведения о частях границ уточняемого земельного участка с кадастровым номером 13:01:0229002:167

Обозначение части границ		**Горизонтальное проложение (S), м**	**Описание прохождения части границ**	**Сведения о согласовании местоположения границ (согласовано/спорное)**
от т.	**до т.**			
1	**2**	**3**	**4**	**5**
–	–	1.95	–	–
–	–	29.63	–	–
–	–	79.98	–	–
–	–	4.80	–	–
–	–	32.11	–	–
–	–	116.41	–	–
–	–	29.43	–	–

3. Сведения о характеристиках уточняемого земельного участка с кадастровым номером13:01:0229002:167

№ п/п	**Наименование характеристики**	**Значение характеристики**
1	**2**	**3**
1.	Сведения об адресе земельного участка	–
1.1	Сведения об ином месте нахождения земельного участка, не являющегося объектом адресации, в структурированном виде	–
1.2	Дополнительные сведения о месте нахождения земельного участка	Республика Мордовия, Ардатовский район, село Чукалы, улица Красноармейская, земельный участок 120

2.	Площадь земельного участка ±величина предельной погрешности определения (вычисления)площади (Р ± ΔР), $м^2$	–
3.	Формула, примененная для вычисления предельной погрешности определения площади земельного участка с подставленными значениями (ΔР), $м^2$	–
4.	Площадь земельного участка согласно сведениям Единого государственного реестра недвижимости ($Р_{кад}$), $м^2$	3500
5.	Оценка расхождения Р и $Р_{кад}$ ($Р - Р_{кад}$), $м^2$	–
6.	Предельные минимальный и максимальный размеры земельного участка ($Р_{мин}$ и $Р_{макс}$), $м^2$	–
7.	Кадастровый номер или иной государственный учетный номер (инвентарный) объекта недвижимости, расположенногона земельном участке	–
8.	Вид (виды) разрешенного использования	Для ведения личного подсобного хозяйства
8.1	Дополнительные сведения об использовании земельного участка	–
9.	Сведения о земельных участках (землях общего пользования, территории общего пользования), посредством которых обеспечивается доступ	–
10.	Иные сведения	–
4. Пояснения к сведениям об уточняемом земельном участке с кадастровым номером:13:01:0229002:167		
1.	–	

Сведения об уточняемых земельных участках, необходимые для исправления реестровых ошибок в сведениях о местоположении их границ

1. Сведения о характерных точках границ уточняемого земельного участка с кадастровым номером 13:01:0229002:168

Система координат СК кадастрового округа **Зона №**–

Обозначение характерных точек границ	Координаты, м				Метод определения координат	Формулы, примененные для расчета средней квадратической погрешности определения координат характерных точек границ (Mt), с подставленными в такие формулы значениями и итоговые (вычисленные) значения Mt, м	Описание закрепления точки
	содержатся в Едином государственном реестре недвижимости		определены в ходе выполнения комплексных кадастровых работ				
	X	Y	X	Y			
1	2	3	4	5	6	7	8
–	45283 1.81	13628 00.75	–	–	–	–	–
–	45284 4.53	13628 06.38	–	–	–	–	–
–	45284 2.66	13628 10.38	–	–	–	–	–
–	45286 1.09	13628 17.50	–	–	–	–	–
–	45279 3.34	13629 30.88	–	–	–	–	–
–	45278 7.34	13629 00.88	–	–	–	–	–
–	45281 8.56	13628 27.25	–	–	–	–	–
–	45283 1.81	13628 00.75	–	–	–	–	–

2. Сведения о частях границ уточняемого земельного участка с кадастровым номером 13:01:0229002:168

Обозначение части границ		Горизонтальное проложение (S), м	Описание прохождения части границ	Сведения о согласовании местоположения границ (согласовано/спорное)
от т.	до т.			
1	2	3	4	5
–	–	13.91	–	–
–	–	4.42	–	–
–	–	19.76	–	–
–	–	132.08	–	–
–	–	30.59	–	–
–	–	79.98	–	–
–	–	29.63	–	–

3. Сведения о характеристиках уточняемого земельного участка с кадастровым номером13:01:0229002:168

№ п/п	Наименование характеристики	Значение характеристики
1	2	3
1.	Сведения об адресе земельного участка	–
1.1	Сведения об ином месте нахождения земельного участка, не являющегося объектом адресации, в структурированном виде	–
1.2	Дополнительные сведения о месте нахождения земельного участка	Республика Мордовия, Ардатовский район, с. Чукалы, ул. Красноармейская, дом 122
2.	Площадь земельного участка ±величина предельной погрешности определения (вычисления)площади (Р ± ΔР), м^2	–
3.	Формула, примененная для вычисления предельной погрешности определения площади земельного участка с подставленными значениями (ΔР), м^2	–
4.	Площадь земельного участка согласно сведениям Единого государственного реестра недвижимости ($Р_{кад}$), м^2	3249
5.	Оценка расхождения Р и $Р_{кад}$ (Р - $Р_{кад}$), м^2	–

6.	Предельные минимальный и максимальный размеры земельного участка ($Р_{мин}$ и $Р_{макс}$), $м^2$	–
7.	Кадастровый номер или иной государственный учетный номер (инвентарный) объекта недвижимости, расположенногона земельном участке	–
8.	Вид (виды) разрешенного использования	Для ведения личного подсобного хозяйства
8.1	Дополнительные сведения об использовании земельного участка	–
9.	Сведения о земельных участках (землях общего пользования, территории общего пользования), посредством которых обеспечивается доступ	–
10.	Иные сведения	–
4. Пояснения к сведениям об уточняемом земельном участке с кадастровым номером:13:01:0229002:168		
1.	–	

Сведения об уточняемых земельных участках, необходимые для исправления реестровых ошибок в сведениях о местоположении их границ

1. Сведения о характерных точках границ уточняемого земельного участка с кадастровым номером 13:01:0229002:17

Система координат СК кадастрового округа **Зона №**–

Обозначение характерных точек границ	Координаты, м				Метод определения координат	Формулы, примененные для расчета средней квадратической погрешности определения координат характерных точек границ (Mt), с подставленными в такие формулы значениями и итоговые (вычисленные) значения Mt, м	Описание закрепления точки
	содержатся в Едином государственном реестре недвижимости		определены в ходе выполнения комплексных кадастровых работ				
	X	Y	X	Y			
1	2	3	4	5	6	7	8
–	45141 7.16	13627 69.74	–	–	–	–	–
–	45138 5.82	13627 60.18	–	–	–	–	–
–	45145 5.57	13626 25.81	–	–	–	–	–
–	45147 8.29	13626 35.22	–	–	–	–	–
–	45146 7.22	13626 57.78	–	–	–	–	–
–	45141 7.16	13627 69.74	–	–	–	–	–

2. Сведения о частях границ уточняемого земельного участка с кадастровым номером 13:01:0229002:17

Обозначение части границ		Горизонтальное проложение (S), м	Описание прохождения части границ	Сведения о согласовании местоположения границ (согласовано/спорное)
от т.	до т.			
1	2	3	4	5

–	–	32.77	–	–
–	–	151.39	–	–
–	–	24.59	–	–
–	–	25.13	–	–
–	–	122.64	–	–

3. Сведения о характеристиках уточняемого земельного участка с кадастровым номером13:01:0229002:17

№ п/п	Наименование характеристики	Значение характеристики
1	**2**	**3**
1.	Сведения об адресе земельного участка	–
1.1	Сведения об ином месте нахождения земельного участка, не являющегося объектом адресации, в структурированном виде	–
1.2	Дополнительные сведения о месте нахождения земельного участка	Республика Мордовия, Ардатовский район, с. Чукалы, ул. Советская, дом 37
2.	Площадь земельного участка ±величина предельной погрешности определения (вычисления)площади (Р ± ΔР), $м^2$	–
3.	Формула, примененная для вычисления предельной погрешности определения площади земельного участка с подставленными значениями (ΔР), $м^2$	–
4.	Площадь земельного участка согласно сведениям Единого государственного реестра недвижимости ($Р_{кад}$), $м^2$	4200
5.	Оценка расхождения Р и $Р_{кад}$ (Р - $Р_{кад}$), $м^2$	–
6.	Предельные минимальный и максимальный размеры земельного участка ($Р_{мин}$ и $Р_{макс}$), $м^2$	–
7.	Кадастровый номер или иной государственный учетный номер (инвентарный) объекта недвижимости, расположенногона земельном участке	–
8.	Вид (виды) разрешенного использования	Для ведения личного подсобного хозяйства

8.1	Дополнительные сведения об использовании земельного участка	–
9.	Сведения о земельных участках (землях общего пользования, территории общего пользования), посредством которых обеспечивается доступ	–
10.	Иные сведения	–
4. Пояснения к сведениям об уточняемом земельном участке с кадастровым номером:13:01:0229002:17		
1.	–	

Сведения об уточняемых земельных участках, необходимые для исправления реестровых ошибок в сведениях о местоположении их границ

1. Сведения о характерных точках границ уточняемого земельного участка с кадастровым номером 13:01:0229002:18

Система координат МСК-13, зона 1 **Зона №**1

Обозначение характерных точек границ	Координаты, м				Метод определения координат	Формулы, примененные для расчета средней квадратической погрешности определения координат характерных точек границ (Mt), с подставленными в такие формулы значениями и итоговые (вычисленные) значения Mt, м	Описание закрепления точки
	содержатся в Едином государственном реестре недвижимости		определены в ходе выполнения комплексных кадастровых работ				
	X	Y	X	Y			
1	2	3	4	5	6	7	8
–	451545.98	1362850.04	–	–	–	–	–
–	451534.14	1362884.70	–	–	–	–	–
–	451499.23	1362977.79	–	–	–	–	–
–	451471.59	1362966.45	–	–	–	–	–
–	451504.43	1362873.31	–	–	–	–	–
–	451515.64	1362840.41	–	–	–	–	–
–	451545.98	1362850.04	–	–	–	–	–

2. Сведения о частях границ уточняемого земельного участка с кадастровым номером 13:01:0229002:18

Обозначение части границ		Горизонтальное проложение (S), м	Описание прохождения части границ	Сведения о согласовании местоположения границ (согласовано/спорное)
от т.	до т.			

1	2	3	4	5
–	–	36.63	–	–
–	–	99.42	–	–
–	–	29.88	–	–
–	–	98.76	–	–
–	–	34.76	–	–
–	–	31.83	–	–

3. Сведения о характеристиках уточняемого земельного участка с кадастровым номером13:01:0229002:18

№ п/п	Наименование характеристики	Значение характеристики
1	2	3
1.	Сведения об адресе земельного участка	–
1.1	Сведения об ином месте нахождения земельного участка, не являющегося объектом адресации, в структурированном виде	–
1.2	Дополнительные сведения о месте нахождения земельного участка	Республика Мордовия, Ардатовский район, с. Чукалы, ул. Советская, дом 42
2.	Площадь земельного участка ±величина предельной погрешности определения (вычисления)площади (Р ± ΔР), $м^2$	–
3.	Формула, примененная для вычисления предельной погрешности определения площади земельного участка с подставленными значениями (ΔР), $м^2$	–
4.	Площадь земельного участка согласно сведениям Единого государственного реестра недвижимости ($Р_{кад}$), $м^2$	4190
5.	Оценка расхождения Р и $Р_{кад}$ (Р - $Р_{кад}$), $м^2$	–
6.	Предельные минимальный и максимальный размеры земельного участка ($Р_{мин}$ и $Р_{макс}$), $м^2$	–
7.	Кадастровый номер или иной государственный учетный номер (инвентарный) объекта недвижимости, расположенногона земельном участке	–

8.	Вид (виды) разрешенного использования	Для ведения личного подсобного хозяйства
8.1	Дополнительные сведения об использовании земельного участка	–
9.	Сведения о земельных участках (землях общего пользования, территории общего пользования), посредством которых обеспечивается доступ	–
10.	Иные сведения	–
4. Пояснения к сведениям об уточняемом земельном участке с кадастровым номером:13:01:0229002:18		
1.	–	

Описание местоположения зданий, сооружений, объектов незавершенного строительства на земельном участке

1. Сведения о характерных точках контура объекта недвижимости с кадастровым номером –

Система координат – **Зона №**–

Обозначение характерных точек контура	Содержатсяв Едином государственном реестре недвижимости			Определены в ходе выполнения комплексных кадастровых работ			Метод определения координат	Формулы, примененные для расчета средней квадратической погрешности определения координат характерных точек(M_t), м,с подставленными в такие формулы значениями и итоговые (вычисленные) значения Mt, м
	Координаты, м		Радиус, м	Координаты, м		Радиус, м		
	X	Y	R	X	Y	R		
1	2	3	4	5	6	7	8	9
–	–	–	–	–	–	–	–	–

2. Сведения о характеристиках объекта недвижимости с кадастровым номером 13:01:0132007:119

№ п/п	Наименование характеристики	Значение характеристики
1	2	3
1.	Вид объекта недвижимости	Здание
2.	Ранее присвоенный государственный учетный номер (инвентарный) здания, сооружения, объекта незавершенного строительства	–
3.	Кадастровый номер земельного участка (земельных участков), в границах которого (которых)	–

	расположены здание, сооружение, объект незавершенного строительства	
4.	Уникальный учетный номер кадастрового квартала, в границах которого расположены здание, сооружение, объект незавершенного строительства	13:01:0229002
5.	Сведения об адресе здания, сооружения, объекта незавершенного строительства	–
5.1	Сведения об ином месте нахождении здания, сооружения, объекта незавершенного строительства, не являющегося объектом адресации, в структурированном виде	–
5.2	Дополнительные сведения о месте нахождения здания, сооружения, объекта незавершенного строительства	Республика Мордовия, р-н. Ардатовский, с. Чукалы, ул. Красноармейская, д. 1
6.	Иные сведения	–
3. Пояснения к сведениям об объекте недвижимости с кадастровым номером13:01:0132007:119		
1.	–	

Описание местоположения зданий, сооружений, объектов незавершенного строительства на земельном участке

1. Сведения о характерных точках контура объекта недвижимости с кадастровым номером –

Система координат – **Зона №**–

Обозначение характерных точек контура	Содержатсяв Едином государственном реестре недвижимости			Определены в ходе выполнения комплексных кадастровых работ			Метод определения координат	Формулы, примененные для расчета средней квадратической погрешности определения координат характерных точек(M_t), м,с подставленными в такие формулы значениями и итоговые (вычисленные) значения Mt, м
	Координаты, м		Радиус, м	Координаты, м		Радиус, м		
	X	Y	R	X	Y	R		
1	2	3	4	5	6	7	8	9
–	–	–	–	–	–	–	–	–

2. Сведения о характеристиках объекта недвижимости с кадастровым номером 13:01:0132016:144

№ п/п	Наименование характеристики	Значение характеристики
1	2	3
1.	Вид объекта недвижимости	Здание
2.	Ранее присвоенный государственный учетный номер (инвентарный) здания, сооружения, объекта незавершенного строительства	–
3.	Кадастровый номер земельного участка (земельных участков), в границах которого (которых)	–

	расположены здание, сооружение, объект незавершенного строительства	
4.	Уникальный учетный номер кадастрового квартала, в границах которого расположены здание, сооружение, объект незавершенного строительства	13:01:0229002
5.	Сведения об адресе здания, сооружения, объекта незавершенного строительства	–
5.1	Сведения об ином месте нахождении здания, сооружения, объекта незавершенного строительства, не являющегося объектом адресации, в структурированном виде	–
5.2	Дополнительные сведения о месте нахождения здания, сооружения, объекта незавершенного строительства	Республика Мордовия, Ардатовский район, с. Чукалы, ул. Красноармейская, д. 57
6.	Иные сведения	–
3. Пояснения к сведениям об объекте недвижимости с кадастровым номером13:01:0132016:144		
1.	–	

Описание местоположения зданий, сооружений, объектов незавершенного строительства на земельном участке

1. Сведения о характерных точках контура объекта недвижимости с кадастровым номером –

Система координат – **Зона №**–

Обозначение характерных точек контура	Содержатсяв Едином государственном реестре недвижимости			Определены в ходе выполнения комплексных кадастровых работ			Метод определения координат	Формулы, примененные для расчета средней квадратической погрешности определения координат характерных точек(M_t), м,с подставленными в такие формулы значениями и итоговые (вычисленные) значения Mt, м
	Координаты, м		Радиус, м	Координаты, м		Радиус, м		
	X	Y	R	X	Y	R		
1	2	3	4	5	6	7	8	9
–	–	–	–	–	–	–	–	–

2. Сведения о характеристиках объекта недвижимости с кадастровым номером 13:01:0229002:1035

№ п/п	Наименование характеристики	Значение характеристики
1	2	3
1.	Вид объекта недвижимости	Здание
2.	Ранее присвоенный государственный учетный номер (инвентарный) здания, сооружения, объекта незавершенного строительства	–
3.	Кадастровый номер земельного участка (земельных участков), в границах которого (которых)	–

	расположены здание, сооружение, объект незавершенного строительства	
4.	Уникальный учетный номер кадастрового квартала, в границах которого расположены здание, сооружение, объект незавершенного строительства	13:01:0229002
5.	Сведения об адресе здания, сооружения, объекта незавершенного строительства	b4775147-b3ee-479c-966c-d67e234a30e5
5.1	Сведения об ином месте нахождении здания, сооружения, объекта незавершенного строительства, не являющегося объектом адресации, в структурированном виде	–
5.2	Дополнительные сведения о месте нахождения здания, сооружения, объекта незавершенного строительства	Республика Мордовия, Ардатовский район, с. Чукалы, ул. Лесная, д. 12
6.	Иные сведения	–
3. Пояснения к сведениям об объекте недвижимости с кадастровым номером13:01:0229002:1035		
1.	–	

Описание местоположения зданий, сооружений, объектов незавершенного строительства на земельном участке

1. Сведения о характерных точках контура объекта недвижимости с кадастровым номером –

Система координат – **Зона №**–

Обозначение характерных точек контура	Содержатсяв Едином государственном реестре недвижимости			Определены в ходе выполнения комплексных кадастровых работ			Метод определения координат	Формулы, примененные для расчета средней квадратической погрешности определения координат характерных точек(M_t), м,с подставленными в такие формулы значениями и итоговые (вычисленные) значения Mt, м
	Координаты, м		Радиус, м	Координаты, м		Радиус, м		
	X	Y	R	X	Y	R		
1	2	3	4	5	6	7	8	9
–	–	–	–	–	–	–	–	–

2. Сведения о характеристиках объекта недвижимости с кадастровым номером 13:01:0229002:1038

№ п/п	Наименование характеристики	Значение характеристики
1	2	3
1.	Вид объекта недвижимости	Здание
2.	Ранее присвоенный государственный учетный номер (инвентарный) здания, сооружения, объекта незавершенного строительства	–
3.	Кадастровый номер земельного участка (земельных участков), в границах которого (которых)	–

	расположены здание, сооружение, объект незавершенного строительства	
4.	Уникальный учетный номер кадастрового квартала, в границах которого расположены здание, сооружение, объект незавершенного строительства	13:01:0229002
5.	Сведения об адресе здания, сооружения, объекта незавершенного строительства	–
5.1	Сведения об ином месте нахождении здания, сооружения, объекта незавершенного строительства, не являющегося объектом адресации, в структурированном виде	–
5.2	Дополнительные сведения о месте нахождения здания, сооружения, объекта незавершенного строительства	Республика Мордовия, муниципальный район Ардатовский, сельское поселение Чукальское, село Чукалы, улица Красноармейская, дом 27
6.	Иные сведения	–
3. Пояснения к сведениям об объекте недвижимости с кадастровым номером13:01:0229002:1038		
1.	–	

Описание местоположения зданий, сооружений, объектов незавершенного строительства на земельном участке

1. Сведения о характерных точках контура объекта недвижимости с кадастровым номером –

Система координат – **Зона №**–

Обозначение характерных точек контура	Содержатсяв Едином государственном реестре недвижимости			Определены в ходе выполнения комплексных кадастровых работ			Метод определения координат	Формулы, примененные для расчета средней квадратической погрешности определения координат характерных точек(M_t), м,с подставленными в такие формулы значениями и итоговые (вычисленные) значения Mt, м
	Координаты, м		Радиус, м	Координаты, м		Радиус, м		
	X	Y	R	X	Y	R		
1	2	3	4	5	6	7	8	9
–	–	–	–	–	–	–	–	–

2. Сведения о характеристиках объекта недвижимости с кадастровым номером 13:01:0229002:460

№ п/п	Наименование характеристики	Значение характеристики
1	2	3
1.	Вид объекта недвижимости	Здание
2.	Ранее присвоенный государственный учетный номер (инвентарный) здания, сооружения, объекта незавершенного строительства	–
3.	Кадастровый номер земельного участка (земельных участков), в границах которого (которых)	–

	расположены здание, сооружение, объект незавершенного строительства	
4.	Уникальный учетный номер кадастрового квартала, в границах которого расположены здание, сооружение, объект незавершенного строительства	13:01:0229002
5.	Сведения об адресе здания, сооружения, объекта незавершенного строительства	–
5.1	Сведения об ином месте нахождении здания, сооружения, объекта незавершенного строительства, не являющегося объектом адресации, в структурированном виде	–
5.2	Дополнительные сведения о месте нахождения здания, сооружения, объекта незавершенного строительства	Республика Мордовия, Ардатовский р-н, с Чукалы
6.	Иные сведения	–
3. Пояснения к сведениям об объекте недвижимости с кадастровым номером13:01:0229002:460		
1.	–	

Описание местоположения зданий, сооружений, объектов незавершенного строительства на земельном участке

1. Сведения о характерных точках контура объекта недвижимости с кадастровым номером –

Система координат – **Зона №**–

Обозначение характерных точек контура	Содержатсяв Едином государственном реестре недвижимости			Определены в ходе выполнения комплексных кадастровых работ			Метод определения координат	Формулы, примененные для расчета средней квадратической погрешности определения координат характерных точек(M_t), м,с подставленными в такие формулы значениями и итоговые (вычисленные) значения Mt, м
	Координаты, м		Радиус, м	Координаты, м		Радиус, м		
	X	Y	R	X	Y	R		
1	2	3	4	5	6	7	8	9
–	–	–	–	–	–	–	–	–

2. Сведения о характеристиках объекта недвижимости с кадастровым номером 13:01:0229002:461

№ п/п	Наименование характеристики	Значение характеристики
1	2	3
1.	Вид объекта недвижимости	Здание
2.	Ранее присвоенный государственный учетный номер (инвентарный) здания, сооружения, объекта незавершенного строительства	–
3.	Кадастровый номер земельного участка (земельных участков), в границах которого (которых)	–

	расположены здание, сооружение, объект незавершенного строительства	
4.	Уникальный учетный номер кадастрового квартала, в границах которого расположены здание, сооружение, объект незавершенного строительства	13:01:0229002
5.	Сведения об адресе здания, сооружения, объекта незавершенного строительства	–
5.1	Сведения об ином месте нахождении здания, сооружения, объекта незавершенного строительства, не являющегося объектом адресации, в структурированном виде	–
5.2	Дополнительные сведения о месте нахождения здания, сооружения, объекта незавершенного строительства	Республика Мордовия, р-н. Ардатовский, с. Чукалы, ул. Красноармейская, д. 10
6.	Иные сведения	–
3. Пояснения к сведениям об объекте недвижимости с кадастровым номером13:01:0229002:461		
1.	–	

Описание местоположения зданий, сооружений, объектов незавершенного строительства на земельном участке

1. Сведения о характерных точках контура объекта недвижимости с кадастровым номером –

Система координат – **Зона №**–

Обозначение характерных точек контура	Содержатсяв Едином государственном реестре недвижимости			Определены в ходе выполнения комплексных кадастровых работ			Метод определения координат	Формулы, примененные для расчета средней квадратической погрешности определения координат характерных точек(M_t), м,с подставленными в такие формулы значениями и итоговые (вычисленные) значения Mt, м
	Координаты, м		Радиус, м	Координаты, м		Радиус, м		
	X	Y	R	X	Y	R		
1	2	3	4	5	6	7	8	9
–	–	–	–	–	–	–	–	–

2. Сведения о характеристиках объекта недвижимости с кадастровым номером 13:01:0229002:462

№ п/п	Наименование характеристики	Значение характеристики
1	2	3
1.	Вид объекта недвижимости	Здание
2.	Ранее присвоенный государственный учетный номер (инвентарный) здания, сооружения, объекта незавершенного строительства	–
3.	Кадастровый номер земельного участка (земельных участков), в границах которого (которых)	–

	расположены здание, сооружение, объект незавершенного строительства	
4.	Уникальный учетный номер кадастрового квартала, в границах которого расположены здание, сооружение, объект незавершенного строительства	13:01:0229002
5.	Сведения об адресе здания, сооружения, объекта незавершенного строительства	–
5.1	Сведения об ином месте нахождении здания, сооружения, объекта незавершенного строительства, не являющегося объектом адресации, в структурированном виде	–
5.2	Дополнительные сведения о месте нахождения здания, сооружения, объекта незавершенного строительства	Республика Мордовия, р-н. Ардатовский, с. Чукалы, ул. Красноармейская, д. 102
6.	Иные сведения	–
3. Пояснения к сведениям об объекте недвижимости с кадастровым номером13:01:0229002:462		
1.	–	

Описание местоположения зданий, сооружений, объектов незавершенного строительства на земельном участке

1. Сведения о характерных точках контура объекта недвижимости с кадастровым номером –

Система координат – **Зона №**–

Обозначение характерных точек контура	Содержатсяв Едином государственном реестре недвижимости			Определены в ходе выполнения комплексных кадастровых работ			Метод определения координат	Формулы, примененные для расчета средней квадратической погрешности определения координат характерных точек(M_t), м,с подставленными в такие формулы значениями и итоговые (вычисленные) значения Mt, м
	Координаты, м		Радиус, м	Координаты, м		Радиус, м		
	X	Y	R	X	Y	R		
1	2	3	4	5	6	7	8	9
–	–	–	–	–	–	–	–	–

2. Сведения о характеристиках объекта недвижимости с кадастровым номером 13:01:0229002:463

№ п/п	Наименование характеристики	Значение характеристики
1	2	3
1.	Вид объекта недвижимости	Здание
2.	Ранее присвоенный государственный учетный номер (инвентарный) здания, сооружения, объекта незавершенного строительства	–
3.	Кадастровый номер земельного участка (земельных участков), в границах которого (которых)	–

	расположены здание, сооружение, объект незавершенного строительства	
4.	Уникальный учетный номер кадастрового квартала, в границах которого расположены здание, сооружение, объект незавершенного строительства	13:01:0229002
5.	Сведения об адресе здания, сооружения, объекта незавершенного строительства	–
5.1	Сведения об ином месте нахождении здания, сооружения, объекта незавершенного строительства, не являющегося объектом адресации, в структурированном виде	–
5.2	Дополнительные сведения о месте нахождения здания, сооружения, объекта незавершенного строительства	Республика Мордовия, р-н. Ардатовский, с. Чукалы, ул. Красноармейская, д. 115
6.	Иные сведения	–
3. Пояснения к сведениям об объекте недвижимости с кадастровым номером13:01:0229002:463		
1.	–	

Описание местоположения зданий, сооружений, объектов незавершенного строительства на земельном участке

1. Сведения о характерных точках контура объекта недвижимости с кадастровым номером –

Система координат – **Зона №**–

Обозначение характерных точек контура	Содержатсяв Едином государственном реестре недвижимости			Определены в ходе выполнения комплексных кадастровых работ			Метод определения координат	Формулы, примененные для расчета средней квадратической погрешности определения координат характерных точек(M_t), м,с подставленными в такие формулы значениями и итоговые (вычисленные) значения Mt, м
	Координаты, м		Радиус, м	Координаты, м		Радиус, м		
	X	Y	R	X	Y	R		
1	2	3	4	5	6	7	8	9
–	–	–	–	–	–	–	–	–

2. Сведения о характеристиках объекта недвижимости с кадастровым номером 13:01:0229002:464

№ п/п	Наименование характеристики	Значение характеристики
1	2	3
1.	Вид объекта недвижимости	Здание
2.	Ранее присвоенный государственный учетный номер (инвентарный) здания, сооружения, объекта незавершенного строительства	–
3.	Кадастровый номер земельного участка (земельных участков), в границах которого (которых)	–

	расположены здание, сооружение, объект незавершенного строительства	
4.	Уникальный учетный номер кадастрового квартала, в границах которого расположены здание, сооружение, объект незавершенного строительства	13:01:0229002
5.	Сведения об адресе здания, сооружения, объекта незавершенного строительства	–
5.1	Сведения об ином месте нахождении здания, сооружения, объекта незавершенного строительства, не являющегося объектом адресации, в структурированном виде	–
5.2	Дополнительные сведения о месте нахождения здания, сооружения, объекта незавершенного строительства	Республика Мордовия, р-н. Ардатовский, с. Чукалы, ул. Красноармейская, д. 116
6.	Иные сведения	–
3. Пояснения к сведениям об объекте недвижимости с кадастровым номером13:01:0229002:464		
1.	–	

Описание местоположения зданий, сооружений, объектов незавершенного строительства на земельном участке

1. Сведения о характерных точках контура объекта недвижимости с кадастровым номером –

Система координат – **Зона №**–

Обозначение характерных точек контура	Содержатсяв Едином государственном реестре недвижимости			Определены в ходе выполнения комплексных кадастровых работ			Метод определения координат	Формулы, примененные для расчета средней квадратической погрешности определения координат характерных точек(M_t), м,с подставленными в такие формулы значениями и итоговые (вычисленные) значения Mt, м
	Координаты, м		Радиус, м	Координаты, м		Радиус, м		
	X	Y	R	X	Y	R		
1	2	3	4	5	6	7	8	9
–	–	–	–	–	–	–	–	–

2. Сведения о характеристиках объекта недвижимости с кадастровым номером 13:01:0229002:465

№ п/п	Наименование характеристики	Значение характеристики
1	2	3
1.	Вид объекта недвижимости	Здание
2.	Ранее присвоенный государственный учетный номер (инвентарный) здания, сооружения, объекта незавершенного строительства	–
3.	Кадастровый номер земельного участка (земельных участков), в границах которого (которых)	–

	расположены здание, сооружение, объект незавершенного строительства	
4.	Уникальный учетный номер кадастрового квартала, в границах которого расположены здание, сооружение, объект незавершенного строительства	13:01:0229002
5.	Сведения об адресе здания, сооружения, объекта незавершенного строительства	–
5.1	Сведения об ином месте нахождении здания, сооружения, объекта незавершенного строительства, не являющегося объектом адресации, в структурированном виде	–
5.2	Дополнительные сведения о месте нахождения здания, сооружения, объекта незавершенного строительства	Республика Мордовия, р-н. Ардатовский, с. Чукалы, ул. Красноармейская, д. 119
6.	Иные сведения	–
3. Пояснения к сведениям об объекте недвижимости с кадастровым номером13:01:0229002:465		
1.	–	

Описание местоположения зданий, сооружений, объектов незавершенного строительства на земельном участке

1. Сведения о характерных точках контура объекта недвижимости с кадастровым номером –

Система координат – **Зона №**–

Обозначение характерных точек контура	Содержатсяв Едином государственном реестре недвижимости			Определены в ходе выполнения комплексных кадастровых работ			Метод определения координат	Формулы, примененные для расчета средней квадратической погрешности определения координат характерных точек(M_t), м,с подставленными в такие формулы значениями и итоговые (вычисленные) значения Mt, м
	Координаты, м		Радиус, м	Координаты, м		Радиус, м		
	X	Y	R	X	Y	R		
1	2	3	4	5	6	7	8	9
–	–	–	–	–	–	–	–	–

2. Сведения о характеристиках объекта недвижимости с кадастровым номером 13:01:0229002:467

№ п/п	Наименование характеристики	Значение характеристики
1	2	3
1.	Вид объекта недвижимости	Здание
2.	Ранее присвоенный государственный учетный номер (инвентарный) здания, сооружения, объекта незавершенного строительства	–
3.	Кадастровый номер земельного участка (земельных участков), в границах которого (которых)	–

	расположены здание, сооружение, объект незавершенного строительства	
4.	Уникальный учетный номер кадастрового квартала, в границах которого расположены здание, сооружение, объект незавершенного строительства	13:01:0229002
5.	Сведения об адресе здания, сооружения, объекта незавершенного строительства	–
5.1	Сведения об ином месте нахождении здания, сооружения, объекта незавершенного строительства, не являющегося объектом адресации, в структурированном виде	–
5.2	Дополнительные сведения о месте нахождения здания, сооружения, объекта незавершенного строительства	Республика Мордовия, р-н. Ардатовский, с. Чукалы, ул. Красноармейская, д. 132
6.	Иные сведения	–
3. Пояснения к сведениям об объекте недвижимости с кадастровым номером13:01:0229002:467		
1.	–	

Описание местоположения зданий, сооружений, объектов незавершенного строительства на земельном участке

1. Сведения о характерных точках контура объекта недвижимости с кадастровым номером –

Система координат – **Зона №**–

Обозначение характерных точек контура	Содержатсяв Едином государственном реестре недвижимости			Определены в ходе выполнения комплексных кадастровых работ			Метод определения координат	Формулы, примененные для расчета средней квадратической погрешности определения координат характерных точек(M_t), м,с подставленными в такие формулы значениями и итоговые (вычисленные) значения Mt, м
	Координаты, м		Радиус, м	Координаты, м		Радиус, м		
	X	Y	R	X	Y	R		
1	2	3	4	5	6	7	8	9
–	–	–	–	–	–	–	–	–

2. Сведения о характеристиках объекта недвижимости с кадастровым номером 13:01:0229002:470

№ п/п	Наименование характеристики	Значение характеристики
1	2	3
1.	Вид объекта недвижимости	Здание
2.	Ранее присвоенный государственный учетный номер (инвентарный) здания, сооружения, объекта незавершенного строительства	–
3.	Кадастровый номер земельного участка (земельных участков), в границах которого (которых)	–

	расположены здание, сооружение, объект незавершенного строительства	
4.	Уникальный учетный номер кадастрового квартала, в границах которого расположены здание, сооружение, объект незавершенного строительства	13:01:0229002
5.	Сведения об адресе здания, сооружения, объекта незавершенного строительства	–
5.1	Сведения об ином месте нахождении здания, сооружения, объекта незавершенного строительства, не являющегося объектом адресации, в структурированном виде	–
5.2	Дополнительные сведения о месте нахождения здания, сооружения, объекта незавершенного строительства	Республика Мордовия, р-н. Ардатовский, с. Чукалы, ул. Красноармейская, д. 20
6.	Иные сведения	–
3. Пояснения к сведениям об объекте недвижимости с кадастровым номером13:01:0229002:470		
1.	–	

Описание местоположения зданий, сооружений, объектов незавершенного строительства на земельном участке

1. Сведения о характерных точках контура объекта недвижимости с кадастровым номером –

Система координат – **Зона №**–

Обозначение характерных точек контура	Содержатсяв Едином государственном реестре недвижимости			Определены в ходе выполнения комплексных кадастровых работ			Метод определения координат	Формулы, примененные для расчета средней квадратической погрешности определения координат характерных точек(M_t), м,с подставленными в такие формулы значениями и итоговые (вычисленные) значения Mt, м
	Координаты, м		Радиус, м	Координаты, м		Радиус, м		
	X	Y	R	X	Y	R		
1	2	3	4	5	6	7	8	9
–	–	–	–	–	–	–	–	–

2. Сведения о характеристиках объекта недвижимости с кадастровым номером 13:01:0229002:471

№ п/п	Наименование характеристики	Значение характеристики
1	2	3
1.	Вид объекта недвижимости	Здание
2.	Ранее присвоенный государственный учетный номер (инвентарный) здания, сооружения, объекта незавершенного строительства	–
3.	Кадастровый номер земельного участка (земельных участков), в границах которого (которых)	–

	расположены здание, сооружение, объект незавершенного строительства	
4.	Уникальный учетный номер кадастрового квартала, в границах которого расположены здание, сооружение, объект незавершенного строительства	13:01:0229002
5.	Сведения об адресе здания, сооружения, объекта незавершенного строительства	–
5.1	Сведения об ином месте нахождении здания, сооружения, объекта незавершенного строительства, не являющегося объектом адресации, в структурированном виде	–
5.2	Дополнительные сведения о месте нахождения здания, сооружения, объекта незавершенного строительства	Республика Мордовия, р-н. Ардатовский, с. Чукалы, ул. Красноармейская, д. 37
6.	Иные сведения	–
3. Пояснения к сведениям об объекте недвижимости с кадастровым номером13:01:0229002:471		
1.	–	

Описание местоположения зданий, сооружений, объектов незавершенного строительства на земельном участке

1. Сведения о характерных точках контура объекта недвижимости с кадастровым номером –

Система координат – **Зона №**–

Обозначение характерных точек контура	Содержатсяв Едином государственном реестре недвижимости			Определены в ходе выполнения комплексных кадастровых работ			Метод определения координат	Формулы, примененные для расчета средней квадратической погрешности определения координат характерных точек(M_t), м,с подставленными в такие формулы значениями и итоговые (вычисленные) значения Mt, м
	Координаты, м		Радиус, м	Координаты, м		Радиус, м		
	X	Y	R	X	Y	R		
1	2	3	4	5	6	7	8	9
–	–	–	–	–	–	–	–	–

2. Сведения о характеристиках объекта недвижимости с кадастровым номером 13:01:0229002:472

№ п/п	Наименование характеристики	Значение характеристики
1	2	3
1.	Вид объекта недвижимости	Здание
2.	Ранее присвоенный государственный учетный номер (инвентарный) здания, сооружения, объекта незавершенного строительства	–
3.	Кадастровый номер земельного участка (земельных участков), в границах которого (которых)	–

	расположены здание, сооружение, объект незавершенного строительства	
4.	Уникальный учетный номер кадастрового квартала, в границах которого расположены здание, сооружение, объект незавершенного строительства	13:01:0229002
5.	Сведения об адресе здания, сооружения, объекта незавершенного строительства	–
5.1	Сведения об ином месте нахождении здания, сооружения, объекта незавершенного строительства, не являющегося объектом адресации, в структурированном виде	–
5.2	Дополнительные сведения о месте нахождения здания, сооружения, объекта незавершенного строительства	Республика Мордовия, Ардатовский р-н, с Чукалы, ул Красноармейская, д 38
6.	Иные сведения	–
3. Пояснения к сведениям об объекте недвижимости с кадастровым номером13:01:0229002:472		
1.	–	

Описание местоположения зданий, сооружений, объектов незавершенного строительства на земельном участке

1. Сведения о характерных точках контура объекта недвижимости с кадастровым номером –

Система координат – **Зона №**–

Обозначение характерных точек контура	Содержатсяв Едином государственном реестре недвижимости			Определены в ходе выполнения комплексных кадастровых работ			Метод определения координат	Формулы, примененные для расчета средней квадратической погрешности определения координат характерных точек(M_t), м,с подставленными в такие формулы значениями и итоговые (вычисленные) значения Mt, м
	Координаты, м		Радиус, м	Координаты, м		Радиус, м		
	X	Y	R	X	Y	R		
1	2	3	4	5	6	7	8	9
–	–	–	–	–	–	–	–	–

2. Сведения о характеристиках объекта недвижимости с кадастровым номером 13:01:0229002:473

№ п/п	Наименование характеристики	Значение характеристики
1	2	3
1.	Вид объекта недвижимости	Здание
2.	Ранее присвоенный государственный учетный номер (инвентарный) здания, сооружения, объекта незавершенного строительства	–
3.	Кадастровый номер земельного участка (земельных участков), в границах которого (которых)	–

	расположены здание, сооружение, объект незавершенного строительства	
4.	Уникальный учетный номер кадастрового квартала, в границах которого расположены здание, сооружение, объект незавершенного строительства	13:01:0229002
5.	Сведения об адресе здания, сооружения, объекта незавершенного строительства	–
5.1	Сведения об ином месте нахождении здания, сооружения, объекта незавершенного строительства, не являющегося объектом адресации, в структурированном виде	–
5.2	Дополнительные сведения о месте нахождения здания, сооружения, объекта незавершенного строительства	Республика Мордовия, р-н. Ардатовский, с. Чукалы, ул. Красноармейская, д. 40
6.	Иные сведения	–
3. Пояснения к сведениям об объекте недвижимости с кадастровым номером13:01:0229002:473		
1.	–	

Описание местоположения зданий, сооружений, объектов незавершенного строительства на земельном участке

1. Сведения о характерных точках контура объекта недвижимости с кадастровым номером –

Система координат – **Зона №**–

Обозначение характерных точек контура	Содержатсяв Едином государственном реестре недвижимости			Определены в ходе выполнения комплексных кадастровых работ			Метод определения координат	Формулы, примененные для расчета средней квадратической погрешности определения координат характерных точек(M_t), м,с подставленными в такие формулы значениями и итоговые (вычисленные) значения Mt, м
	Координаты, м		Радиус, м	Координаты, м		Радиус, м		
	X	Y	R	X	Y	R		
1	2	3	4	5	6	7	8	9
–	–	–	–	–	–	–	–	–

2. Сведения о характеристиках объекта недвижимости с кадастровым номером 13:01:0229002:475

№ п/п	Наименование характеристики	Значение характеристики
1	2	3
1.	Вид объекта недвижимости	Здание
2.	Ранее присвоенный государственный учетный номер (инвентарный) здания, сооружения, объекта незавершенного строительства	–
3.	Кадастровый номер земельного участка (земельных участков), в границах которого (которых)	–

	расположены здание, сооружение, объект незавершенного строительства	
4.	Уникальный учетный номер кадастрового квартала, в границах которого расположены здание, сооружение, объект незавершенного строительства	13:01:0229002
5.	Сведения об адресе здания, сооружения, объекта незавершенного строительства	–
5.1	Сведения об ином месте нахождении здания, сооружения, объекта незавершенного строительства, не являющегося объектом адресации, в структурированном виде	–
5.2	Дополнительные сведения о месте нахождения здания, сооружения, объекта незавершенного строительства	Республика Мордовия, р-н. Ардатовский, с. Чукалы, ул. Красноармейская, д. 44
6.	Иные сведения	–
3. Пояснения к сведениям об объекте недвижимости с кадастровым номером13:01:0229002:475		
1.	–	

Описание местоположения зданий, сооружений, объектов незавершенного строительства на земельном участке

1. Сведения о характерных точках контура объекта недвижимости с кадастровым номером –

Система координат – **Зона №**–

Обозначение характерных точек контура	Содержатсяв Едином государственном реестре недвижимости			Определены в ходе выполнения комплексных кадастровых работ			Метод определения координат	Формулы, примененные для расчета средней квадратической погрешности определения координат характерных точек(M_t), м,с подставленными в такие формулы значениями и итоговые (вычисленные) значения Mt, м
	Координаты, м		Радиус, м	Координаты, м		Радиус, м		
	X	Y	R	X	Y	R		
1	2	3	4	5	6	7	8	9
–	–	–	–	–	–	–	–	–

2. Сведения о характеристиках объекта недвижимости с кадастровым номером 13:01:0229002:477

№ п/п	Наименование характеристики	Значение характеристики
1	2	3
1.	Вид объекта недвижимости	Здание
2.	Ранее присвоенный государственный учетный номер (инвентарный) здания, сооружения, объекта незавершенного строительства	–
3.	Кадастровый номер земельного участка (земельных участков), в границах которого (которых)	–

	расположены здание, сооружение, объект незавершенного строительства	
4.	Уникальный учетный номер кадастрового квартала, в границах которого расположены здание, сооружение, объект незавершенного строительства	13:01:0229002
5.	Сведения об адресе здания, сооружения, объекта незавершенного строительства	–
5.1	Сведения об ином месте нахождении здания, сооружения, объекта незавершенного строительства, не являющегося объектом адресации, в структурированном виде	–
5.2	Дополнительные сведения о месте нахождения здания, сооружения, объекта незавершенного строительства	Республика Мордовия, р-н. Ардатовский, с. Чукалы, ул. Красноармейская, д. 61
6.	Иные сведения	–
3. Пояснения к сведениям об объекте недвижимости с кадастровым номером13:01:0229002:477		
1.	–	

Описание местоположения зданий, сооружений, объектов незавершенного строительства на земельном участке

1. Сведения о характерных точках контура объекта недвижимости с кадастровым номером –

Система координат – **Зона №**–

Обозначение характерных точек контура	Содержатсяв Едином государственном реестре недвижимости			Определены в ходе выполнения комплексных кадастровых работ			Метод определения координат	Формулы, примененные для расчета средней квадратической погрешности определения координат характерных точек(M_t), м,с подставленными в такие формулы значениями и итоговые (вычисленные) значения Mt, м
	Координаты, м		Радиус, м	Координаты, м		Радиус, м		
	X	Y	R	X	Y	R		
1	2	3	4	5	6	7	8	9
–	–	–	–	–	–	–	–	–

2. Сведения о характеристиках объекта недвижимости с кадастровым номером 13:01:0229002:478

№ п/п	Наименование характеристики	Значение характеристики
1	2	3
1.	Вид объекта недвижимости	Здание
2.	Ранее присвоенный государственный учетный номер (инвентарный) здания, сооружения, объекта незавершенного строительства	–
3.	Кадастровый номер земельного участка (земельных участков), в границах которого (которых)	–

	расположены здание, сооружение, объект незавершенного строительства	
4.	Уникальный учетный номер кадастрового квартала, в границах которого расположены здание, сооружение, объект незавершенного строительства	13:01:0229002
5.	Сведения об адресе здания, сооружения, объекта незавершенного строительства	–
5.1	Сведения об ином месте нахождении здания, сооружения, объекта незавершенного строительства, не являющегося объектом адресации, в структурированном виде	–
5.2	Дополнительные сведения о месте нахождения здания, сооружения, объекта незавершенного строительства	Республика Мордовия, р-н. Ардатовский, с. Чукалы, ул. Красноармейская, д. 64
6.	Иные сведения	–
3. Пояснения к сведениям об объекте недвижимости с кадастровым номером13:01:0229002:478		
1.	–	

Описание местоположения зданий, сооружений, объектов незавершенного строительства на земельном участке

1. Сведения о характерных точках контура объекта недвижимости с кадастровым номером –

Система координат – **Зона №**–

Обозначение характерных точек контура	Содержатсяв Едином государственном реестре недвижимости			Определены в ходе выполнения комплексных кадастровых работ			Метод определения координат	Формулы, примененные для расчета средней квадратической погрешности определения координат характерных точек(M_t), м,с подставленными в такие формулы значениями и итоговые (вычисленные) значения Mt, м
	Координаты, м		Радиус, м	Координаты, м		Радиус, м		
	X	Y	R	X	Y	R		
1	2	3	4	5	6	7	8	9
–	–	–	–	–	–	–	–	–

2. Сведения о характеристиках объекта недвижимости с кадастровым номером 13:01:0229002:479

№ п/п	Наименование характеристики	Значение характеристики
1	2	3
1.	Вид объекта недвижимости	Здание
2.	Ранее присвоенный государственный учетный номер (инвентарный) здания, сооружения, объекта незавершенного строительства	–
3.	Кадастровый номер земельного участка (земельных участков), в границах которого (которых)	–

	расположены здание, сооружение, объект незавершенного строительства	
4.	Уникальный учетный номер кадастрового квартала, в границах которого расположены здание, сооружение, объект незавершенного строительства	13:01:0229002
5.	Сведения об адресе здания, сооружения, объекта незавершенного строительства	–
5.1	Сведения об ином месте нахождении здания, сооружения, объекта незавершенного строительства, не являющегося объектом адресации, в структурированном виде	–
5.2	Дополнительные сведения о месте нахождения здания, сооружения, объекта незавершенного строительства	Республика Мордовия, р-н. Ардатовский, с. Чукалы, ул. Красноармейская, д. 64А
6.	Иные сведения	–
3. Пояснения к сведениям об объекте недвижимости с кадастровым номером13:01:0229002:479		
1.	–	

Описание местоположения зданий, сооружений, объектов незавершенного строительства на земельном участке

1. Сведения о характерных точках контура объекта недвижимости с кадастровым номером –

Система координат – **Зона №**–

Обозначение характерных точек контура	Содержатсяв Едином государственном реестре недвижимости			Определены в ходе выполнения комплексных кадастровых работ			Метод определения координат	Формулы, примененные для расчета средней квадратической погрешности определения координат характерных точек(M_t), м,с подставленными в такие формулы значениями и итоговые (вычисленные) значения Mt, м
	Координаты, м		Радиус, м	Координаты, м		Радиус, м		
	X	Y	R	X	Y	R		
1	2	3	4	5	6	7	8	9
–	–	–	–	–	–	–	–	–

2. Сведения о характеристиках объекта недвижимости с кадастровым номером 13:01:0229002:480

№ п/п	Наименование характеристики	Значение характеристики
1	2	3
1.	Вид объекта недвижимости	Здание
2.	Ранее присвоенный государственный учетный номер (инвентарный) здания, сооружения, объекта незавершенного строительства	–
3.	Кадастровый номер земельного участка (земельных участков), в границах которого (которых)	–

	расположены здание, сооружение, объект незавершенного строительства	
4.	Уникальный учетный номер кадастрового квартала, в границах которого расположены здание, сооружение, объект незавершенного строительства	13:01:0229002
5.	Сведения об адресе здания, сооружения, объекта незавершенного строительства	–
5.1	Сведения об ином месте нахождении здания, сооружения, объекта незавершенного строительства, не являющегося объектом адресации, в структурированном виде	–
5.2	Дополнительные сведения о месте нахождения здания, сооружения, объекта незавершенного строительства	Республика Мордовия, р-н. Ардатовский, с. Чукалы, ул. Красноармейская, д. 78
6.	Иные сведения	–
3. Пояснения к сведениям об объекте недвижимости с кадастровым номером13:01:0229002:480		
1.	–	

Описание местоположения зданий, сооружений, объектов незавершенного строительства на земельном участке

1. Сведения о характерных точках контура объекта недвижимости с кадастровым номером –

Система координат – **Зона №**–

Обозначение характерных точек контура	Содержатсяв Едином государственном реестре недвижимости			Определены в ходе выполнения комплексных кадастровых работ			Метод определения координат	Формулы, примененные для расчета средней квадратической погрешности определения координат характерных точек(M_t), м,с подставленными в такие формулы значениями и итоговые (вычисленные) значения Mt, м
	Координаты, м		Радиус, м	Координаты, м		Радиус, м		
	X	Y	R	X	Y	R		
1	2	3	4	5	6	7	8	9
–	–	–	–	–	–	–	–	–

2. Сведения о характеристиках объекта недвижимости с кадастровым номером 13:01:0229002:481

№ п/п	Наименование характеристики	Значение характеристики
1	2	3
1.	Вид объекта недвижимости	Здание
2.	Ранее присвоенный государственный учетный номер (инвентарный) здания, сооружения, объекта незавершенного строительства	–
3.	Кадастровый номер земельного участка (земельных участков), в границах которого (которых)	–

	расположены здание, сооружение, объект незавершенного строительства	
4.	Уникальный учетный номер кадастрового квартала, в границах которого расположены здание, сооружение, объект незавершенного строительства	13:01:0229002
5.	Сведения об адресе здания, сооружения, объекта незавершенного строительства	–
5.1	Сведения об ином месте нахождении здания, сооружения, объекта незавершенного строительства, не являющегося объектом адресации, в структурированном виде	–
5.2	Дополнительные сведения о месте нахождения здания, сооружения, объекта незавершенного строительства	Республика Мордовия, р-н. Ардатовский, с. Чукалы, ул. Красноармейская, д. 82
6.	Иные сведения	–
3. Пояснения к сведениям об объекте недвижимости с кадастровым номером13:01:0229002:481		
1.	–	

Описание местоположения зданий, сооружений, объектов незавершенного строительства на земельном участке

1. Сведения о характерных точках контура объекта недвижимости с кадастровым номером –

Система координат – **Зона №**–

Обозначение характерных точек контура	Содержатсяв Едином государственном реестре недвижимости			Определены в ходе выполнения комплексных кадастровых работ			Метод определения координат	Формулы, примененные для расчета средней квадратической погрешности определения координат характерных точек(M_t), м,с подставленными в такие формулы значениями и итоговые (вычисленные) значения Mt, м
	Координаты, м		Радиус, м	Координаты, м		Радиус, м		
	X	Y	R	X	Y	R		
1	2	3	4	5	6	7	8	9
–	–	–	–	–	–	–	–	–

2. Сведения о характеристиках объекта недвижимости с кадастровым номером 13:01:0229002:484

№ п/п	Наименование характеристики	Значение характеристики
1	2	3
1.	Вид объекта недвижимости	Здание
2.	Ранее присвоенный государственный учетный номер (инвентарный) здания, сооружения, объекта незавершенного строительства	–
3.	Кадастровый номер земельного участка (земельных участков), в границах которого (которых)	–

	расположены здание, сооружение, объект незавершенного строительства	
4.	Уникальный учетный номер кадастрового квартала, в границах которого расположены здание, сооружение, объект незавершенного строительства	13:01:0229002
5.	Сведения об адресе здания, сооружения, объекта незавершенного строительства	–
5.1	Сведения об ином месте нахождении здания, сооружения, объекта незавершенного строительства, не являющегося объектом адресации, в структурированном виде	–
5.2	Дополнительные сведения о месте нахождения здания, сооружения, объекта незавершенного строительства	Республика Мордовия, р-н. Ардатовский, с. Чукалы, ул. Красноармейская, д. 94
6.	Иные сведения	–
3. Пояснения к сведениям об объекте недвижимости с кадастровым номером13:01:0229002:484		
1.	–	

Описание местоположения зданий, сооружений, объектов незавершенного строительства на земельном участке

1. Сведения о характерных точках контура объекта недвижимости с кадастровым номером –

Система координат – **Зона №**–

Обозначение характерных точек контура	Содержатсяв Едином государственном реестре недвижимости			Определены в ходе выполнения комплексных кадастровых работ			Метод определения координат	Формулы, примененные для расчета средней квадратической погрешности определения координат характерных точек(M_t), м,с подставленными в такие формулы значениями и итоговые (вычисленные) значения Mt, м
	Координаты, м		Радиус, м	Координаты, м		Радиус, м		
	X	Y	R	X	Y	R		
1	2	3	4	5	6	7	8	9
–	–	–	–	–	–	–	–	–

2. Сведения о характеристиках объекта недвижимости с кадастровым номером 13:01:0229002:486

№ п/п	Наименование характеристики	Значение характеристики
1	2	3
1.	Вид объекта недвижимости	Здание
2.	Ранее присвоенный государственный учетный номер (инвентарный) здания, сооружения, объекта незавершенного строительства	–
3.	Кадастровый номер земельного участка (земельных участков), в границах которого (которых)	–

	расположены здание, сооружение, объект незавершенного строительства	
4.	Уникальный учетный номер кадастрового квартала, в границах которого расположены здание, сооружение, объект незавершенного строительства	13:01:0229002
5.	Сведения об адресе здания, сооружения, объекта незавершенного строительства	–
5.1	Сведения об ином месте нахождении здания, сооружения, объекта незавершенного строительства, не являющегося объектом адресации, в структурированном виде	–
5.2	Дополнительные сведения о месте нахождения здания, сооружения, объекта незавершенного строительства	Республика Мордовия, р-н. Ардатовский, с. Чукалы, ул. Лесная, д. 16
6.	Иные сведения	–
3. Пояснения к сведениям об объекте недвижимости с кадастровым номером13:01:0229002:486		
1.	–	

Описание местоположения зданий, сооружений, объектов незавершенного строительства на земельном участке

1. Сведения о характерных точках контура объекта недвижимости с кадастровым номером –

Система координат – **Зона №**–

Обозначение характерных точек контура	Содержатсяв Едином государственном реестре недвижимости			Определены в ходе выполнения комплексных кадастровых работ			Метод определения координат	Формулы, примененные для расчета средней квадратической погрешности определения координат характерных точек(M_t), м,с подставленными в такие формулы значениями и итоговые (вычисленные) значения Mt, м
	Координаты, м		Радиус, м	Координаты, м		Радиус, м		
	X	Y	R	X	Y	R		
1	2	3	4	5	6	7	8	9
–	–	–	–	–	–	–	–	–

2. Сведения о характеристиках объекта недвижимости с кадастровым номером 13:01:0229002:487

№ п/п	Наименование характеристики	Значение характеристики
1	2	3
1.	Вид объекта недвижимости	Здание
2.	Ранее присвоенный государственный учетный номер (инвентарный) здания, сооружения, объекта незавершенного строительства	–
3.	Кадастровый номер земельного участка (земельных участков), в границах которого (которых)	–

	расположены здание, сооружение, объект незавершенного строительства	
4.	Уникальный учетный номер кадастрового квартала, в границах которого расположены здание, сооружение, объект незавершенного строительства	13:01:0229002
5.	Сведения об адресе здания, сооружения, объекта незавершенного строительства	c27460d0-d3cc-4389-acb2-1bfbb518df7f
5.1	Сведения об ином месте нахождении здания, сооружения, объекта незавершенного строительства, не являющегося объектом адресации, в структурированном виде	–
5.2	Дополнительные сведения о месте нахождения здания, сооружения, объекта незавершенного строительства	Республика Мордовия, муниципальный район Ардатовский, сельское поселение Чукальское, село Чукалы, улица Лесная, дом 23
6.	Иные сведения	–
3. Пояснения к сведениям об объекте недвижимости с кадастровым номером13:01:0229002:487		
1.	–	

Описание местоположения зданий, сооружений, объектов незавершенного строительства на земельном участке

1. Сведения о характерных точках контура объекта недвижимости с кадастровым номером –

Система координат – **Зона №**–

Обозначение характерных точек контура	Содержатсяв Едином государственном реестре недвижимости			Определены в ходе выполнения комплексных кадастровых работ			Метод определения координат	Формулы, примененные для расчета средней квадратической погрешности определения координат характерных точек(M_t), м,с подставленными в такие формулы значениями и итоговые (вычисленные) значения Mt, м
	Координаты, м		Радиус, м	Координаты, м		Радиус, м		
	X	Y	R	X	Y	R		
1	2	3	4	5	6	7	8	9
–	–	–	–	–	–	–	–	–

2. Сведения о характеристиках объекта недвижимости с кадастровым номером 13:01:0229002:488

№ п/п	Наименование характеристики	Значение характеристики
1	2	3
1.	Вид объекта недвижимости	Здание
2.	Ранее присвоенный государственный учетный номер (инвентарный) здания, сооружения, объекта незавершенного строительства	–
3.	Кадастровый номер земельного участка (земельных участков), в границах которого (которых)	–

	расположены здание, сооружение, объект незавершенного строительства	
4.	Уникальный учетный номер кадастрового квартала, в границах которого расположены здание, сооружение, объект незавершенного строительства	13:01:0229002
5.	Сведения об адресе здания, сооружения, объекта незавершенного строительства	–
5.1	Сведения об ином месте нахождении здания, сооружения, объекта незавершенного строительства, не являющегося объектом адресации, в структурированном виде	–
5.2	Дополнительные сведения о месте нахождения здания, сооружения, объекта незавершенного строительства	Республика Мордовия, р-н. Ардатовский, с. Чукалы, ул. Лесная, д. 25
6.	Иные сведения	–
3. Пояснения к сведениям об объекте недвижимости с кадастровым номером13:01:0229002:488		
1.	–	

Описание местоположения зданий, сооружений, объектов незавершенного строительства на земельном участке

1. Сведения о характерных точках контура объекта недвижимости с кадастровым номером –

Система координат – **Зона №**–

Обозначение характерных точек контура	Содержатсяв Едином государственном реестре недвижимости			Определены в ходе выполнения комплексных кадастровых работ			Метод определения координат	Формулы, примененные для расчета средней квадратической погрешности определения координат характерных точек(M_t), м,с подставленными в такие формулы значениями и итоговые (вычисленные) значения Mt, м
	Координаты, м		Радиус, м	Координаты, м		Радиус, м		
	X	Y	R	X	Y	R		
1	2	3	4	5	6	7	8	9
–	–	–	–	–	–	–	–	–

2. Сведения о характеристиках объекта недвижимости с кадастровым номером 13:01:0229002:489

№ п/п	Наименование характеристики	Значение характеристики
1	2	3
1.	Вид объекта недвижимости	Здание
2.	Ранее присвоенный государственный учетный номер (инвентарный) здания, сооружения, объекта незавершенного строительства	–
3.	Кадастровый номер земельного участка (земельных участков), в границах которого (которых)	–

	расположены здание, сооружение, объект незавершенного строительства	
4.	Уникальный учетный номер кадастрового квартала, в границах которого расположены здание, сооружение, объект незавершенного строительства	13:01:0229002
5.	Сведения об адресе здания, сооружения, объекта незавершенного строительства	–
5.1	Сведения об ином месте нахождении здания, сооружения, объекта незавершенного строительства, не являющегося объектом адресации, в структурированном виде	–
5.2	Дополнительные сведения о месте нахождения здания, сооружения, объекта незавершенного строительства	Республика Мордовия, р-н. Ардатовский, с. Чукалы, ул. Лесная, д. 4
6.	Иные сведения	–
3. Пояснения к сведениям об объекте недвижимости с кадастровым номером13:01:0229002:489		
1.	–	

Описание местоположения зданий, сооружений, объектов незавершенного строительства на земельном участке

1. Сведения о характерных точках контура объекта недвижимости с кадастровым номером –

Система координат – **Зона №**–

Обозначение характерных точек контура	Содержатсяв Едином государственном реестре недвижимости			Определены в ходе выполнения комплексных кадастровых работ			Метод определения координат	Формулы, примененные для расчета средней квадратической погрешности определения координат характерных точек(M_t), м,с подставленными в такие формулы значениями и итоговые (вычисленные) значения Mt, м
	Координаты, м		Радиус, м	Координаты, м		Радиус, м		
	X	Y	R	X	Y	R		
1	2	3	4	5	6	7	8	9
–	–	–	–	–	–	–	–	–

2. Сведения о характеристиках объекта недвижимости с кадастровым номером 13:01:0229002:490

№ п/п	Наименование характеристики	Значение характеристики
1	2	3
1.	Вид объекта недвижимости	Здание
2.	Ранее присвоенный государственный учетный номер (инвентарный) здания, сооружения, объекта незавершенного строительства	–
3.	Кадастровый номер земельного участка (земельных участков), в границах которого (которых)	–

	расположены здание, сооружение, объект незавершенного строительства	
4.	Уникальный учетный номер кадастрового квартала, в границах которого расположены здание, сооружение, объект незавершенного строительства	13:01:0229002
5.	Сведения об адресе здания, сооружения, объекта незавершенного строительства	8f61143d-64af-41e4-8e4a-9b735fbb5b3d
5.1	Сведения об ином месте нахождении здания, сооружения, объекта незавершенного строительства, не являющегося объектом адресации, в структурированном виде	–
5.2	Дополнительные сведения о месте нахождения здания, сооружения, объекта незавершенного строительства	Республика Мордовия, р-н. Ардатовский, с. Чукалы, ул. Молодежная, д. 16
6.	Иные сведения	–
3. Пояснения к сведениям об объекте недвижимости с кадастровым номером13:01:0229002:490		
1.	–	

Описание местоположения зданий, сооружений, объектов незавершенного строительства на земельном участке

1. Сведения о характерных точках контура объекта недвижимости с кадастровым номером –

Система координат – **Зона №**–

Обозначение характерных точек контура	Содержатсяв Едином государственном реестре недвижимости			Определены в ходе выполнения комплексных кадастровых работ			Метод определения координат	Формулы, примененные для расчета средней квадратической погрешности определения координат характерных точек(M_t), м,с подставленными в такие формулы значениями и итоговые (вычисленные) значения Mt, м
	Координаты, м		Радиус, м	Координаты, м		Радиус, м		
	X	Y	R	X	Y	R		
1	2	3	4	5	6	7	8	9
–	–	–	–	–	–	–	–	–

2. Сведения о характеристиках объекта недвижимости с кадастровым номером 13:01:0229002:491

№ п/п	Наименование характеристики	Значение характеристики
1	2	3
1.	Вид объекта недвижимости	Здание
2.	Ранее присвоенный государственный учетный номер (инвентарный) здания, сооружения, объекта незавершенного строительства	–
3.	Кадастровый номер земельного участка (земельных участков), в границах которого (которых)	–

	расположены здание, сооружение, объект незавершенного строительства	
4.	Уникальный учетный номер кадастрового квартала, в границах которого расположены здание, сооружение, объект незавершенного строительства	13:01:0229002
5.	Сведения об адресе здания, сооружения, объекта незавершенного строительства	01737424-a8f8-42bb-ac07-6add6e82ebfe
5.1	Сведения об ином месте нахождении здания, сооружения, объекта незавершенного строительства, не являющегося объектом адресации, в структурированном виде	–
5.2	Дополнительные сведения о месте нахождения здания, сооружения, объекта незавершенного строительства	Республика Мордовия, Ардатовский муниципальный район, Чукальское сельское поселение, с. Чукалы, ул. Молодежная, дом 20
6.	Иные сведения	–
3. Пояснения к сведениям об объекте недвижимости с кадастровым номером13:01:0229002:491		
1.	–	

Описание местоположения зданий, сооружений, объектов незавершенного строительства на земельном участке

1. Сведения о характерных точках контура объекта недвижимости с кадастровым номером –

Система координат – **Зона №**–

Обозначение характерных точек контура	Содержатсяв Едином государственном реестре недвижимости			Определены в ходе выполнения комплексных кадастровых работ			Метод определения координат	Формулы, примененные для расчета средней квадратической погрешности определения координат характерных точек(M_t), м,с подставленными в такие формулы значениями и итоговые (вычисленные) значения Mt, м
	Координаты, м		Радиус, м	Координаты, м		Радиус, м		
	X	Y	R	X	Y	R		
1	2	3	4	5	6	7	8	9
–	–	–	–	–	–	–	–	–

2. Сведения о характеристиках объекта недвижимости с кадастровым номером 13:01:0229002:492

№ п/п	Наименование характеристики	Значение характеристики
1	2	3
1.	Вид объекта недвижимости	Здание
2.	Ранее присвоенный государственный учетный номер (инвентарный) здания, сооружения, объекта незавершенного строительства	–
3.	Кадастровый номер земельного участка (земельных участков), в границах которого (которых)	–

	расположены здание, сооружение, объект незавершенного строительства	
4.	Уникальный учетный номер кадастрового квартала, в границах которого расположены здание, сооружение, объект незавершенного строительства	13:01:0229002
5.	Сведения об адресе здания, сооружения, объекта незавершенного строительства	–
5.1	Сведения об ином месте нахождении здания, сооружения, объекта незавершенного строительства, не являющегося объектом адресации, в структурированном виде	–
5.2	Дополнительные сведения о месте нахождения здания, сооружения, объекта незавершенного строительства	Республика Мордовия, р-н. Ардатовский, с. Чукалы, ул. Молодежная, д. 3
6.	Иные сведения	–
3. Пояснения к сведениям об объекте недвижимости с кадастровым номером13:01:0229002:492		
1.	–	

Описание местоположения зданий, сооружений, объектов незавершенного строительства на земельном участке

1. Сведения о характерных точках контура объекта недвижимости с кадастровым номером –

Система координат – **Зона №**–

Обозначение характерных точек контура	Содержатсяв Едином государственном реестре недвижимости			Определены в ходе выполнения комплексных кадастровых работ			Метод определения координат	Формулы, примененные для расчета средней квадратической погрешности определения координат характерных точек(M_t), м,с подставленными в такие формулы значениями и итоговые (вычисленные) значения Mt, м
	Координаты, м		Радиус, м	Координаты, м		Радиус, м		
	X	Y	R	X	Y	R		
1	2	3	4	5	6	7	8	9
–	–	–	–	–	–	–	–	–

2. Сведения о характеристиках объекта недвижимости с кадастровым номером 13:01:0229002:493

№ п/п	Наименование характеристики	Значение характеристики
1	2	3
1.	Вид объекта недвижимости	Здание
2.	Ранее присвоенный государственный учетный номер (инвентарный) здания, сооружения, объекта незавершенного строительства	–
3.	Кадастровый номер земельного участка (земельных участков), в границах которого (которых)	–

	расположены здание, сооружение, объект незавершенного строительства	
4.	Уникальный учетный номер кадастрового квартала, в границах которого расположены здание, сооружение, объект незавершенного строительства	13:01:0229002
5.	Сведения об адресе здания, сооружения, объекта незавершенного строительства	–
5.1	Сведения об ином месте нахождении здания, сооружения, объекта незавершенного строительства, не являющегося объектом адресации, в структурированном виде	–
5.2	Дополнительные сведения о месте нахождения здания, сооружения, объекта незавершенного строительства	Республика Мордовия, р-н. Ардатовский, с. Чукалы, ул. Молодежная, д. 9
6.	Иные сведения	–
3. Пояснения к сведениям об объекте недвижимости с кадастровым номером13:01:0229002:493		
1.	–	

Описание местоположения зданий, сооружений, объектов незавершенного строительства на земельном участке

1. Сведения о характерных точках контура объекта недвижимости с кадастровым номером –

Система координат – **Зона №**–

Обозначение характерных точек контура	Содержатсяв Едином государственном реестре недвижимости			Определены в ходе выполнения комплексных кадастровых работ			Метод определения координат	Формулы, примененные для расчета средней квадратической погрешности определения координат характерных точек(M_t), м,с подставленными в такие формулы значениями и итоговые (вычисленные) значения Mt, м
	Координаты, м		Радиус, м	Координаты, м		Радиус, м		
	X	Y	R	X	Y	R		
1	2	3	4	5	6	7	8	9
–	–	–	–	–	–	–	–	–

2. Сведения о характеристиках объекта недвижимости с кадастровым номером 13:01:0229002:494

№ п/п	Наименование характеристики	Значение характеристики
1	2	3
1.	Вид объекта недвижимости	Здание
2.	Ранее присвоенный государственный учетный номер (инвентарный) здания, сооружения, объекта незавершенного строительства	–
3.	Кадастровый номер земельного участка (земельных участков), в границах которого (которых)	–

	расположены здание, сооружение, объект незавершенного строительства	
4.	Уникальный учетный номер кадастрового квартала, в границах которого расположены здание, сооружение, объект незавершенного строительства	13:01:0229002
5.	Сведения об адресе здания, сооружения, объекта незавершенного строительства	–
5.1	Сведения об ином месте нахождении здания, сооружения, объекта незавершенного строительства, не являющегося объектом адресации, в структурированном виде	–
5.2	Дополнительные сведения о месте нахождения здания, сооружения, объекта незавершенного строительства	Республика Мордовия, р-н. Ардатовский, с. Чукалы, ул. Полевая, д. 15
6.	Иные сведения	–
3. Пояснения к сведениям об объекте недвижимости с кадастровым номером13:01:0229002:494		
1.	–	

Схема геодезических построений

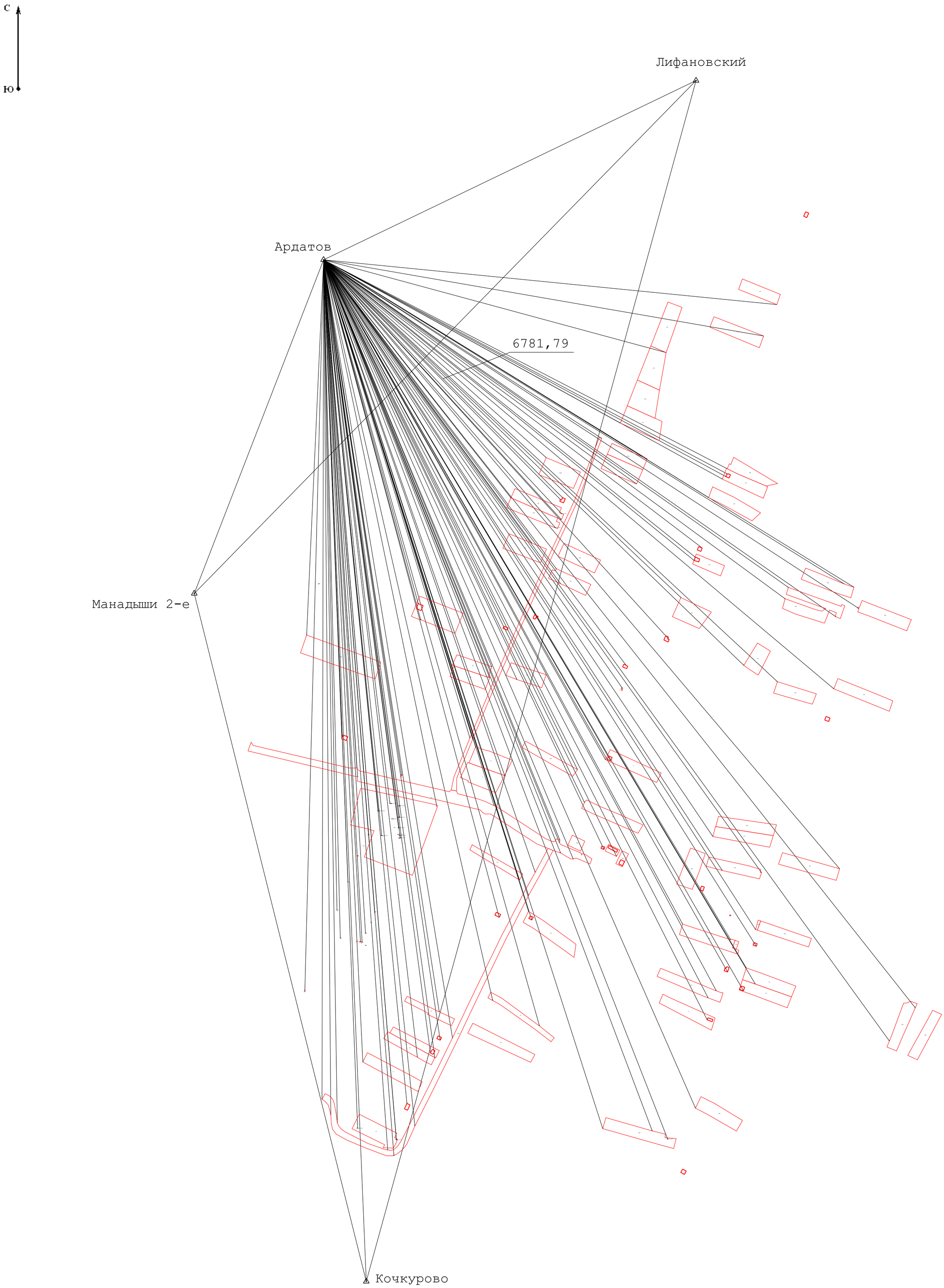

Условные обозначения:

- характерная точка границы земельного участка, сведения ЕГРН о которой соответствуют требованиям, установленным в соответствии с частью 13 статьи 22 Федерального закона от 13 июля 2015 г. N 218-ФЗ "О государственной регистрации недвижимости"
- характерная точка границы земельного участка, сведения о которой отсутствуют в ЕГРН, местоположение которой определено при кадастровых работах (новая характерная точка)
- часть границы, сведения ЕГРН о которой позволяют однозначно определить ее положение на местности
- часть границы, местоположение которой определено при выполнении кадастровых работ
- Характерная точка контура здания, сооружения, объекта незавершенного строительства
- Часть контура образованного проекцией вновь образованного наземного конструктивного элемента здания, сооружения, объекта незавершенного строительства
- Пункт государственной геодезической сети
- Направления геодезических построений при создании съемочного обоснования
- Направления геодезических построений при определении координат характерных точек границ земельного участка
- расстояние от базовой станции до ближайшей характерной точки объекта кадастровых работ

1642,32

Схема границ земельных участков

С

Ю

Лист 1

Лист 2

Лист 3

Лист 4

Лист 5

Лист 6

Масштаб 1:3 000

Условные обозначения:

:441 - Обозначение объекта капитального строительства

- характерная точка границы земельного участка

- часть границы, сведения ЕГРН о которой позволяют однозначно определить ее положение на местности

- Часть контура образованного проекцией вновь образованного наземного конструктивного элемента здания, сооружения, объекта незавершенного строительства

- Граница зоны с особыми условиями использования территории

- Граница населенного пункта

:30 - Обозначение земельного участка

- Характерная точка контура здания, сооружения, объекта незавершенного строительства

- часть границы, местоположение которой определено при выполнении кадастровых работ

- Граница кадастрового квартала

- Граница объекта капитального строительства, сведения о котором имеются в ЕГРН

Схема границ земельных участков

Лист 1

С

Ю

н504У
н503У
н500У
н501У
н499У
н502У
н496У
н495У
н505У
н497У
н498У
н165У
н166У
н187У
н190У
н188У
н189У
н184У
н426У
н167У
н425У
н265У
н264У
н260У
н153У
н156У
н158У
н157У
н159У
н160У
н154У
н155У
н279У
н277У
н270У
н278У
н272У
н271У
н276У
н273У
н280У
н274У
н275У
н266У
н269У
н267У
н268У

Масштаб 1:1 000

Условные обозначения:

:441 - Обозначение объекта капитального строительства

:30 - Обозначение земельного участка

- характерная точка границы земельного участка

- Характерная точка контура здания, сооружения, объекта незавершенного строительства

- часть границы, сведения ЕГРН о которой позволяют однозначно определить ее положение на местности

- часть границы, местоположение которой определено при выполнении кадастровых работ

- Часть контура образованного проекцией вновь образованного наземного конструктивного элемента здания, сооружения, объекта незавершенного строительства

- Граница кадастрового квартала

- Граница зоны с особыми условиями использования территории

- Граница объекта капитального строительства, сведения о котором имеются в ЕГРН

- Граница населенного пункта

Схема границ земельных участков

Лист 2



Масштаб 1:1 000

Условные обозначения:

:441 - Обозначение объекта капитального строительства

- характерная точка границы земельного участка

- часть границы, сведения ЕГРН о которой позволяют однозначно определить ее положение на местности

- Часть контура образованного проекцией вновь образованного наземного конструктивного элемента здания, сооружения, объекта незавершенного строительства

- Граница зоны с особыми условиями использования территории

- Граница населенного пункта

:30 - Обозначение земельного участка

- Характерная точка контура здания, сооружения, объекта незавершенного строительства

- часть границы, местоположение которой определено при выполнении кадастровых работ

- Граница кадастрового квартала

- Граница объекта капитального строительства, сведения о котором имеются в ЕГРН

Схема границ земельных участков

Лист 3



Условные обозначения:

:441 - Обозначение объекта капитального строительства	:30 - Обозначение земельного участка
• - характерная точка границы земельного участка	• - Характерная точка контура здания, сооружения, объекта незавершенного строительства
——— - часть границы, сведения ЕГРН о которой позволяют однозначно определить ее положение на местности	——— - часть границы, местоположение которой определено при выполнении кадастровых работ
——— - Часть контура образованного проекцией вновь образованного наземного конструктивного элемента здания, сооружения, объекта незавершенного строительства	——— - Граница кадастрового квартала
——— - Граница зоны с особыми условиями использования территории	——— - Граница объекта капитального строительства, сведения о котором имеются в ЕГРН
——— - Граница земельного участка	

Масштаб 1:1 000

Схема границ земельных участков

Лист 4

С

Ю



Масштаб 1:1 000

Условные обозначения:

:441 - Обозначение объекта капитального строительства

:30 - Обозначение земельного участка

- характерная точка границы земельного участка

- Характерная точка контура здания, сооружения, объекта незавершенного строительства

- часть границы, сведения ЕГРН о которой позволяют однозначно определить ее положение на местности

- часть границы, местоположение которой определено при выполнении кадастровых работ

- Часть контура образованного проекцией вновь образованного наземного конструктивного элемента здания, сооружения, объекта незавершенного строительства

- Граница кадастрового квартала

- Граница зоны с особыми условиями использования территории

- Граница объекта капитального строительства, сведения о котором имеются в ЕГРН

- Граница населенного пункта

Схема границ земельных участков

Лист 5



Условные обозначения:

:441 - Обозначение объекта капитального строительства

:30 - Обозначение земельного участка

- характерная точка границы земельного участка

- Характерная точка контура здания, сооружения, объекта незавершенного строительства

- часть границы, сведения ЕГРН о которой позволяют однозначно определить ее положение на местности

- часть границы, местоположение которой определено при выполнении кадастровых работ

- Часть контура образованного проекцией вновь образованного наземного конструктивного элемента здания, сооружения, объекта незавершенного строительства

- Граница кадастрового квартала

- Граница зоны с особыми условиями использования территории

- Граница объекта капитального строительства, сведения о котором имеются в ЕГРН

- Граница населенного пункта

Схема границ земельных участков

Лист 6

С

Ю

н321У

н317У

н320У

н358У

н313У

н362У

н359У

н314У

н361У

н316У

н315У

н309У

н360У

н583У

н584У

н586У

н585У

н587У

н466У

н463У

н460У

н468У

н588У

н469У

н40У

н41У

н45У

н42У

н44У

н355У

н43У

н357У

н356У

н437У

н435У

н438У

н436У

н439У

н427У

н428У

н434У

н433У

н440У

н432У

н431У

н430У

н429У

н351У

н352У

Масштаб 1:1 000

Условные обозначения:

:441 - Обозначение объекта капитального строительства

:30 - Обозначение земельного участка

- характерная точка границы земельного участка

- Характерная точка контура здания, сооружения, объекта незавершенного строительства

- часть границы, сведения ЕГРН о которой позволяют однозначно определить ее положение на местности

- часть границы, местоположение которой определено при выполнении кадастровых работ

- Часть контура образованного проекцией вновь образованного наземного конструктивного элемента здания, сооружения, объекта незавершенного строительства

- Граница кадастрового квартала

- Граница зоны с особыми условиями использования территории

- Граница объекта капитального строительства, сведения о котором имеются в ЕГРН

- Граница населенного пункта